

**KOMPLEKSAS: „VIEŠŪJŲ ERDVIŲ TRAKŲ SENAMIESTYJE (PĖSČIŪJŲ TAKO REKONSTRAVIMAS NUO KARAIMŲ G. IKI GALVĖS EŽ., SKVERO TARP KARAIMŲ G. 8 IR KARAIMŲ G. 10 ATNAUJINIMAS IR SKVERO PRIE ŠV. JONO NEPAMUKO ATNAUJINIMAS**

**OBJEKTAS SKVERAS TARP KARAIMŲ G. 8 IR KARAIMŲ G. 10**

**PROJEKTO PAVADINIMAS: SKVERO TARP KARAIMŲ G. 8 IR KARAIMŲ G. 10, TRAKUOSE, REKONSTRAVIMO PROJEKTAS**

**STATINIO KATEGORIJA  
STATYBOS RŪŠIS  
STADIJA  
PROJEKTO NR.**

**Nesudėtingas (I gr.)  
Tvarkomieji statybos darbai  
Projektiniai pasiūlymai  
2021-00-8-10- PP**

**STATYTOJAS**

**Trakų rajono savivaldybė**

**PAREIGOS**

**V. PAVARDĖ**

**PARAŠAS**

Architektas PV

A 1117/NKPA 0429

D. Čeponis

**Skvero tarp Karaimų g. 8 ir Karaimų g. 10,  
Trakuose, rekonstravimo projektas. Projektiniai pasiūlymai**

**TEKSTINIŲ DOKUMENTŲ IR BRĖŽINIŲ ŽINIARAŠTIS**

<i>Eil. Nr.</i>	<i>Pavadinimas</i>	<i>Žymėjimas</i>	<i>Psl.</i>
Tekstinė dalis			
1.	Titulinis lapas		1
2.	Tekstinių dokumentų ir brėžinių žiniaraštis		2
3.	Bendrieji statinių rodikliai		3 – 6
4.	Aiškinamasis raštas	AR	7-18
Grafinė dalis			
5.	Situacijos schema	B-01	19
6.	Atraminis planas ( toponuotrauka) M 1:500	B-02	20
7.	Sklypo dangų planas. Projektiniai pasiūlymai m 1:500	B-03	21
8.	Schematiniai pjūviai 1-1, 2-2	B-04	22
Priedai			
9.	Kvalifikacijos atestatai		23-24
10.	Anksčiau gauti pritarimai		25-33

DOKUMENTO ŽYMUO 2021-00-8-10-PP-BSŽ	LAPAS	LAPŲ	LAIDA
	1	1	0

**Skvero tarp Karaimų g. 8 ir Karaimų g. 10, Trakuose, rekonstravimo projektas. Projektiniai pasiūlymai**

**BENDRIEJI STATINIŲ RODIKLIAI**

Šiame priede nurodomi žemės sklypo ir statinių (techniniai ir paskirties) rodikliai bendroju atveju. Projekte nurodomi konkretaus sklypo ir konkretaus statinio bendrieji rodikliai. Bendrieji statinio rodikliai lentelėje ar kita forma nurodomi projekto bendrojoje dalyje.

<b>Pavadinimas</b>	<b>Mato vienetas</b>	<b>Kiekis</b>	<b>Pastabos</b>
<b>I SKYRIUS SKLYPAS</b>			<b>Nesuformuotas</b>
1. sklypo plotas	m <sup>2</sup>	-	-
2. sklypo užstatymo intensyvumas	%	-	-
3. sklypo užstatymo tankis	%	-	
<b>II SKYRIUS PASTATAI</b>			
1. Pastato paskirties rodikliai (gamybos, kitos planuojamos ūkinės veiklos, paslaugų apimtis, butų, vietų, lovų, bendras ir aptarnaujamų žmonių skaičius, kiti rodikliai).			
2. Pastato bendrasis plotas.*	m <sup>2</sup>	-	
3. Pastato naudingasis plotas. *	m <sup>2</sup>	-	
4. Pastato tūris.*	m <sup>3</sup>	-	
5. Aukštų skaičius.*	vnt.	-	
6. Pastato aukštis. *	m	-	
7. Butų skaičius (gyvenamajame name), iš jų:	vnt.	-	

**Skvero tarp Karaimų g. 8 ir Karaimų g. 10, Trakuose, rekonstravimo projektas. Projektiniai pasiūlymai**

<b>Pavadinimas</b>	<b>Mato vienetas</b>	<b>Kiekis</b>	<b>Pastabos</b>
7.1. 1 kambario	vnt.	-	
7.2. 2 ir daugiau kambarių	vnt.	-	
8. Energinio naudingumo klasė		-	
9. Pastato (patalpų) akustinio komforto sąlygų klasė		-	
10. Statinio atsparumo ugniai laipsnis		-	
11. Kiti papildomi pastato rodikliai		-	

**III SKYRIUS  
SUSISIEKIMO KOMUNIKACIJOS**

**1. Keliai (valstybinės ir vietinės reikšmės):**

1.1. kelio kategorija		-	
1.2. kelio ilgis*	km	-	
1.3. kelio juostos plotis	m	-	
1.4. eismo juostų skaičius	vnt.	-	
1.5. eismo juostos plotis	m	-	
1.7. tilto, viaduko ar estakados ilgis	m	-	

**2. Geležinkeliai:**

2.1. kategorija		-	
2.2. ilgis*	km	-	

**Skvero tarp Karaimų g. 8 ir Karaimų g. 10, Trakuose, rekonstravimo projektas. Projektiniai pasiūlymai**

<b>Pavadinimas</b>	<b>Mato vienetas</b>	<b>Kiekis</b>	<b>Pastabos</b>
--------------------	----------------------	---------------	-----------------

2.3. apsaugos zonos plotis

m

-

**3. Gatvės:**

3.1. kategorija

3.2. ilgis\*

km

-

3.3. važiuojamosios dalies plotis

m

-

3.4. eismo juostų skaičius

m

-

3.5. eismo juostos plotis

m

-

**IV SKYRIUS  
INŽINERINIAI TINKLAI**

(Nurodomas kiekvienos paskirties inžinerinių tinklų pavadinimas ir rodikliai)

4. inžinerinių tinklų ilgis\*

m

-

5. vamzdžio skersmuo (tik vamzdynams)

mm

-

6. elektros tinklų laidininkų skaičius ir skerspjūvis

vnt.; mm<sup>2</sup>

-

7. elektroninio ryšio laidininkų porų skaičius ir skerspjūvis

vnt.; mm<sup>2</sup>

-

**V SKYRIUS  
KITI STATINIAI**

**Takas su rampa**

**1. Ilgis**

m

**47.82**

**Esamas**

**2. Plotis**

m

**3.1**

**Esamas**

**3. Plotas**

m<sup>2</sup>

**162.7**

**4. Atnaujinama veja**

m<sup>2</sup>

**768.3**

**Esama**

**Skvero tarp Karaimų g. 8 ir Karaimų g. 10, Trakuose, rekonstravimo projektas. Projektiniai pasiūlymai**

<b>Pavadinimas</b>	<b>Mato vienetas</b>	<b>Kiekis</b>	<b>Pastabos</b>
<b>5. Laiptai</b>	<b>m<sup>2</sup></b>	<b>4.1</b>	<b>Remontuojami esami</b>
<b>6. Rampos žmonėms su negalia</b>	<b>m</b>	<b>25.0</b>	13,0 m; 11,9 m.

8. \* Žvaigždute pažymėti rodikliai apskaičiuojami vadovaujantis Nekilnojamojo turto kadastrinių matavimų ir kadastro duomenų surinkimo taisyklėmis, kurias tvirtina Lietuvos Respublikos žemės ūkio ministras. Baigus statybą ir atlikus kadastrinius matavimus šie rodikliai gali turėti neesminių nukrypimų [5.39].

Statinio projekto vadovas

---

\_Darius Čeponis , at. Nr. A1117; NKPS 0429

(vardas, pavardė, parašas, kvalifikacijos atestato arba pažymos Nr., data)

**Skvero tarp Karaimų g. 8 ir Karaimų g. 10,  
Trakuose , rekonstravimo projektas. Projektiniai pasiūlymai**

**AIŠKINAMASIS RAŠTAS**

1	<b>Statytojas (Užsakovas)</b>	<b>Trakų rajono savivaldybės administracija</b>
2	<b>Objekto vieta (adresas)</b>	<b>Skveras tarp Karaimų g. 8 ir Karaimų g. 10, Trakai, Trakų sen., Trakų r. sav.</b>
3	<b>Projekto pavadinimas</b>	<b>Skvero tarp Karaimų g. 8 ir Karaimų g. 10, Trakų m., Trakų r. sav. , rekonstravimo projektas</b>
3.1.	<b>Projekto stadija</b>	<b>Projektiniai pasiūlymai</b>
4	<b>Projektuotojas</b>	<b>„A. Borutos projektavimo įmonė“; į.k. 120439251, buveinė Universiteto g. 2“, Vilnius; tel: +370 687 11362; +370 687 21634;</b>
5	<b>Projekto vadovas</b>	<b>Architektas Darius Čeponis; Atestato Nr. AR_A1117; NKPS_0429. dceponis@gmail.com +370 687 11362</b>
6	<b>Bendri duomenys</b>	
6.1	<b>Paskirtis</b>	<b>Esama. Inžinerinis statinys. Susisiekimo komunikacijos, keliai.</b>
6.2	<b>Statybos rūšis</b>	<b>Rekonstravimas. Tvarkomieji statybos darbai</b>
6.3	<b>Statinio kategorija</b>	<b>Nesudėtingas, I grupė</b>
6.8	<b>Projektinių pasiūlymų rengimo pagrindas</b>	
		<b>Projektavimo darbų sutartis</b>
		<b>Fotofiksacija</b>
		<b>Topografiniai duomenys</b>
		<b>Teisės aktai, reglamentuojantys tvarkybos darbus paveldo objektuose;</b>
		<b>Anksčiau parengtos ir rengiamos projektinės dokumentacijos duomenys</b>
		<b>NKPR duomenys</b>
<b>6.8.8</b>	<b>Teisės aktai, teritorijų planavimo dokumentai</b>	Įstatymai Lietuvos Respublikos statybos įstatymas; Lietuvos Respublikos specialiųjų žemės naudojimo sąlygų įstatymas; Lietuvos Respublikos nekilnojamojo kultūros paveldo apsaugos įstatymas; STR: Statybos techninis reglamentas STR 1.01.01:2005 „Kultūros paveldo statinio tvarkomųjų statybos darbų reglamentai“; Statybos techninis reglamentas STR 1.01.02:2016, „Normatyviniai statybos techniniai dokumentai“; Statybos techninis reglamentas STR 1.01.03:2017 „Statinių klasifikavimas“; Statybos techninis reglamentas STR 1.01.08:2002 „Statinio statybos rūšys“; Statybos techninis reglamentas STR 1.04.02:2011 „Inžineriniai geologiniai ir geotechniniai tyrimai“; Statybos techninis reglamentas STR 2.01.01(1):2005 „Esminis statinio reikalavimas. Mechaninis atsparumas ir pastovumas“; Statybos techninis reglamentas STR 2.01.01(2):1999 „Esminiai statinio reikalavimai. Gaisrinė sauga“; Statybos techninis reglamentas STR 2.01.01(3):1999 „Esminiai statinio reikalavimai. Higiena, sveikata, aplinkos apsauga“; Statybos techninis reglamentas STR 2.01.01(4):2008 „Esminis statinio reikalavimas „Naudojimo sauga“ Statybos techninis reglamentas STR 2.05.04:2003 „Poveikiai ir apkrovos“; Statybos techninis reglamentas STR 1.07.02: 2005 „Žemės darbai“;

DOKUMENTO ŽYMUO 2021-00-8-10-PP-AR	LAPAS	LAPŲ	LAIDA
	1	12	0

**Skvero tarp Karaimų g. 8 ir Karaimų g. 10,  
Trakuose , rekonstravimo projektas. Projektiniai pasiūlymai**

		<p>Statybos techninis reglamentas STR 1.04.04:2017, „Statinio projektavimas, projekto ekspertizė“;</p> <p>Statybos techninis reglamentas STR 1.05.01:2017 „Statybą leidžiantys dokumentai. Statybos užbaigimas. Statybos sustabdymas. Savavališkos statybos padarinių šalinimas. Statybos pagal neteisėtai išduotą statybą leidžiantį dokumentą padarinių šalinimas“</p> <p>Statybos techninis reglamentas STR 1.06.01:2016 „Statybos darbai. Statinio statybos priežiūra“</p> <p>Lietuvos automobilių kelių direkcijos prie susisiekimo ministerijos generalinio direktoriaus 2008 m. sausio 21 d. įsakymas Nr. V-7 „Dėl automobilių kelių standartizuotų dangų konstrukcijų projektavimo taisyklių KPT SDK 07 patvirtinimo“</p> <p>Statybos techninis reglamentas STR 2.03.01:2019 „Statinių prieinamumas“</p> <p>Statybos techninis reglamentas STR 2.02.02:2004 „Visuomeninės paskirties statiniai“</p> <p>Statybos techninis reglamentas STR 2.06.04:2014 „Gatvės ir vietinės reikšmės keliai. Bendrieji reikalavimai“</p> <p>Trakų miesto bendrasis planas, patvirtintas Trakų rajono savivaldybės tarybos 2012- 02-23 sprendimu Nr. S1-46;</p> <p>Teritorijų planavimo dokumentai:</p> <p>Trakų senamiesčio (u. k. 17114) kraštovaizdžio tvarkymo specialusis planas, patvirtintas Trakų rajono savivaldybės tarybos 2015-06-25 sprendimu Nr. S1-160.</p> <p>Kiti aktualūs teisės aktai.</p> <p>Trakų istorinio nacionalinio parko individualaus apsaugos reglamentas;</p> <p>Trakų istorinio nacionalinio parko planavimo schema;</p> <p>Kiti susiję teisės aktai ir dokumentai.</p>
<b>6.9</b>	<b>Numatomų atlikti darbų tikslas</b>	Išreikšti Statytojo sumanyto projektuoti statinio architektūros ir kitų pagrindinių sprendinių idėją, Informuoti visuomenę apie visuomenei svarbaus statinio ar jo dalies numatomą projektavimą. Specialiesiems reikalavimams gauti.
<b>6.10</b>	<b>Esama situacija</b>	<p>Šis projektas yra Trakų senamiesčio gatvių ir viešųjų erdvių želdynų kūrimo ir tvarkymo supaprastinto techninio darbo projekto etapas, rengiamas atskiru projektu.</p> <p>Esamas skvervas tarp Karaimų g. 8 ir Karaimų g. 10, Trakų mieste, nėra kultūros paveldo vertybė, tačiau patenka į kultūros paveldo vertybių teritoriją.</p> <p>Žemės sklypas nesuformuotas.</p> <p>Projektuojamas objektas patenka į kultūros paveldo vietovės -Trakų senamiesčio, (unikalus objekto kodas 17114) teritoriją; kultūros paveldo pavienio objekto – Trakų senojo miesto vietos (unikalus objekto kodas 27125) teritoriją; Gretimybės - nacionalinio lygmens nekilnojamojo kultūros paveldo objekto – paminklo, Trakų pusiasalio pilies (Unikalus objekto kodas 1021) liekanų ir kitų statinių kompleksas. Pagal Trakų Istorinio Nacionalinio parko planavimo schemą patenka į: 1. Trakų salos ir pusiasalio pilių (AtR 145, 146) konservacinę zoną, kultūrinis rezervatas, kuris apima pilies salą bei gretimas salas, Galvės ežero akvatoriją tarp salų bei pusiasalio, taip pat pusiasalio dalį su pilies liekanomis. Tikslas – išsaugoti ir atkurti kultūros vertybes, vykdyti mokslinius tyrimus, įgyvendinti švietimo programas. Naudojimas. Pažintinė rekreacija, valstybinių iškilmingų renginių organizavimas.</p> <p>2. Trakų senamiesčio urbanistinis draustinis, kuris apima Trakų miesto dalį – pusiasalį tarp Lukos (Bernardinų), Galvės ir Totoriškių ežerų. Tikslas – išsaugoti, atkurti bei eksponuoti istoriškai susiklosčiusios Trakų miesto planinės erdvinės struktūros, jos ryšio su gamtine aplinka, užstatymo elementų ir formų visumą. Naudojimas. Atliekamos Trakų istorinio nacionalinio parko administracinio ir gyvenamojo centro funkcijos, neprieštaraujančios parko uždaviniams, išskyrus pramoninę gamybą. Apsaugos ir naudojimo režimą nustato Specialiosios žemės ir miško naudojimo sąlygos (XIX skyrius) arba jas pakeitę įstatymai (Lietuvos Respublikos specialiuųjų žemės naudojimo sąlygų įstatymas).</p> <p>Šiuo metu projektuojamas objektas ir takas Trakų miesto lankytojų ir gyventojų yra naudojamas kaip vienas iš pagrindinių funkcinių ryšių susisiekti pėsčiomis tarp Totoriškių ež. ir Galvės ež., tuo užtikrinami Visuomenės poreikiai saugomose teritorijose – viešieji poreikiai, susiję su gyventojų bei lankytojų teise ir reikme turėti galimybių poilsiauti, susipažinti su vertybėmis saugomose teritorijose, gamtos ir kultūros paveldu. Takas nėra pritaikytas žmonių su negalia poreikiams.</p> <p>Projektinių pasiūlymų sprendiniai numato esamo tako rekonstravimą, dalinai keičiant jo trasą,</p>

DOKUMENTO ŽYMUO 2021-00-8-10-PP-AR	LAPAS	LAPŲ	LAIDA
	2	12	0



**Skvero tarp Karaimų g. 8 ir Karaimų g. 10,  
Trakuose , rekonstravimo projektas. Projektiniai pasiūlymai**

		dangų keitimą, pritaikymą žmonių su negalia poreikiams, apšvietimo sprendinius, atraminių sienelių, laiptų remontą.
<b>6.11</b>	<b>Paveldosauginis apibūdinimas</b>	
	<b>Paveldo vertybių, kurių teritorijoje yra projektuojamas objektas duomenys</b>	<p>Esamas skveras tarp Karaimų g. 8 ir Karaimų g. 10, Trakų mieste, nėra kultūros paveldo vertybė, tačiau patenka į <u>kultūros paveldo vertybių teritoriją</u>:</p> <p>Unikalus objekto kodas 17114 Trakų senamiestis Trakų rajono sav., Trakų sen., Trakų m., Valstybės saugomas Nacionalinis Vietovė</p> <p>Unikalus objekto kodas 27125 Trakų senojo miesto vieta Trakų rajono sav., Trakų sen., Trakų m., Valstybės saugomas Vertybė pagal sandarą Pavienis objektas</p> <p><u>Gretimybės</u> Unikalus objekto kodas 27124 Trakų pusiasalio piliavietė Trakų rajono sav., Trakų sen., Trakų m., Valstybės saugomas Pavienis objektas</p> <p>Unikalus objekto kodas 37463 Administracinis pastatas Trakų rajono sav., Trakų sen., Trakų m., Karaimų g. 10 Registrinis</p> <p>Detaliau Žr. <a href="https://kvr.kpd.lt/#/static-heritage-search">https://kvr.kpd.lt/#/static-heritage-search</a></p>
<b>6.12</b>	<b>Istoriniai duomenys iš kultūros vertybių registro</b>	<p>Seniausios archeologams žinomos gyvenvietės dabartinių Trakų vietoje gyvavo jau I tūkst. pr. m. e. Pirmą kartą rašytiniuose šaltiniuose Trakų pavadinimas paminėtas 1337 m. Kryžiuočių ordino metraštininko Vygando Marburgiečio (apie 1365-1409) Prūsijos kronikoje. Tačiau pats Trakų vardas iš pradžių veikiausiai priklausė ne dabartiniams, bet Seniesiems Trakams, t.y. vietovei už 4 km į pietryčius nuo Trakų. 1994-1997 m. archeologiniai tyrimai parodė, kad Senieji Trakai buvo įkurti apie XIII a. pab., Ldk Gediminui (apie 1295-1341) pastačius gardinio tipo pilį (per 1391 m. kryžiuočių puolimą pilis buvo apgriauta ir nebeatstatyta). Tarp 1316 ir 1323 m. (kitų šaltinių teigimu 1321 ir 1322 m.) Senieji Trakai buvo Lietuvos valstybės sostine. Čia apie 1350 m. gimė didysis kunigaikštis Vytautas (1392-1430).</p> <p>Tuo tarpu dabartiniai arba Naujieji Trakai antruoju po Vilniaus LDK politiniu administraciniu centru tapo tik apie 1375 m., LDK submonarchui (nuo 1337 ar 1345 iki 1381 m.) ir Lietuvos didžiajam kunigaikščiui (1381-1382 m.) Kęstučiui įsikūrus XIV a. II p. pradėtoje statyti Trakų pusiasalio pilyje. Neabejotina, kad apie 1384-1385 m. Naujieji Trakai jau buvo vadinami dabartiniu vardu - Trakais. Dar statant, tvirtinant ir plečiant Pusiasalio pilį, XIV a. II p. vienoje iš didesnių Galvės ežero salų pradėta Salos pilies statyba. Manoma, kad Salos pilį pradėjo statyti Kęstutis, o XV a. pr. baigė jo sūnus didysis kunigaikštis Vytautas. 1382 m. nužudžius Kęstutį, Trakus iki 1392 m. valdė Skirgaila (apie 1353-1397);</p>

DOKUMENTO ŽYMUO 2021-00-8-10-PP-AR	LAPAS	LAPŲ	LAIDA
	3	12	0

**Skvero tarp Karaimų g. 8 ir Karaimų g. 10,  
Trakuose , rekonstravimo projektas. Projektiniai pasiūlymai**

tada juose apsigyveno nemažai rusų; iki 1384 m. jie sudarė stačiatikių bendruomenę, pasistatė vienuolyną ir cerkvę. Valdant Lietuvos didžiajam kunigaikščiui Vytautui, Trakai buvo viena svarbiausių didžiojo kunigaikščio rezidencijų. Trakų miesto planą, struktūrą ir raidą nulėmusios gamtos sąlygos tapo ir gynybiniu miesto privalumu. Miestas, atribotas nuo sausumos ežerų protekais pietiniame ir šiauriniame gale, kūrėsi salose arba salų grupėse. Miesto dalis į visumą jungė vasaros ir žiemos keliai. Magistraliniai Didysis kelias (dabar Birutės g.) ir Senasis kelias (dabar Karaimų g.) sukūrė unikalų miesto planą, kuris vasarą buvo linijinis, o žiemą, kai buvo naudojami žiemos keliai, radialinis. Pusiasalio ir salos pilys jungiamos Senojo kelio, tapo Lietuvos Didžiosios Kunigaikštystės politikos ir valdžios centru, apie kurį kūrėsi miestas ir virė visas Trakų kunigaikštystės, o nuo 1413 m. vaivadijos gyvenimas. Dėl nuolatinių karų su Ordinu ir vidaus kovų, XIV a. pab. apnaikintame Trakų mieste sumažėjus gyventojų skaičiui, laisvame miesto plote, tarp abiejų pilių, Vytautas įkūrė karaimus, po antrojo karo žygio 1398 m. atsivestus iš Krymo. Tada atkeltos 383 šeimos - tai didžiausia tuometinio Trakų miesto jurisdika. Vieni iš jų - kariai - gyveno šiaurinėje pusiasalio dalyje - vad. Karaimų gale, saugojo pilį bei tiltą į Salos pilį. Civiliai buvo raštininkai, vertėjai, dirbo žemę, vertėsi smulkiais amatai, prekyba. Kartu su karaimais 1398 m. į Trakus atkelti ir totoriai. Jie apgyvendinti vakariniame miesto pakraštyje, vadinamajame Totorių gale, arba Dūdakalnyje. Čia jie vykdė ne tik sargybos ar karo prievoles Lietuvos didžiajam kunigaikščiui, bet ir padėjo tvarkant diplomatinius santykius su Užvolgio, Krymo, Kazanės chanatais. Gausėjant katalikų - diplomatų, pirklių, amatininkų - Didžiojo kelio pabaigoje, turgaus aikštės pietrytiniame pakraštyje, katalikiškoje miesto dalyje, 1409 m. Vytautas fundavo Švč. Mergelės Marijos aplankymo parapiinę bažnyčią - paskyrė žemės bei lėšų jai ir mokyklai prie jos išlaikyti.

Apie XV a. pr. Trakams tapus nemažu miestu, 1409 m. jiems buvo suteiktos Magdeburgo miesto teisės, pastatyta rotušė. XV a. pr., be rotušės, parapijos bažnyčios ir gerokai anksčiau pastatyto Skaisčiausios Dievo motinos gimimo vienuolyno su cerkve, Trakų mieste jau tikriausiai buvo ir anksčiau pastatyta karaimų kenesa jų apgyvendintoje šiaurinėje, o totorių mečetė - vakarinėje miesto dalyje. Po didžiojo kunigaikščio Vytauto mirties (Trakuose 1430-10-27) Lietuvos didžiųjų kunigaikščių Švitrigailos (1430-1432) ir Žygimanto Kęstutaičio (1432-1440) valdymo laikais Trakai taip pat vaidino svarbų vaidmenį valstybės gyvenime. 1430 m. lapkričio 7 d. juose buvo sudaryta Lenkijos karaliaus Jogailos (1386-1434) ir Švitrigailos sutartis. 1441 m. Lietuvos didysis kunigaikštis Kazimieras Jogailaitis (1440-1492) Trakų karaimų bendruomenei - atskirai nuo krikščioniškosios miesto dalies - suteikė Magdeburgo teises. Trakų mieste susidarė dvi savarankiškos jo dalys, turėjusios apibrėžtą savo teritoriją, valdžią, simboliką ir netgi pavadinimus - Didysis ir Mažasis miestai. Trakų miesto politinę ir ūkinę reikšmę pabrėžė tai, kad 1440-1492 m. Trakų pilyje buvo laikoma Lietuvos Metrika ir valstybės išdas.

XVI a. Trakai neteko ankstesnio politinio centro vaidmens. Tikriausiai nuo XV a. pab.-XVI a. pr. pamažu prarasdami ankstesnę politinę reikšmę, XVI a. pab. Trakai liko jau tik eilinis miestas. Nors jie dar buvo vaivadijos centras, bet dėl Vilniaus artumo kai kurių svarbių vaivadijos funkcijų jau nebevykdė. Po 1588 m. Tribunolo reformos Trakų vaivadijos apeliacinės bylos buvo sprendžiamos jau nebe Trakuose, o Vilniuje. Trakų pilys, jau anksčiau praradusios karinę funkciją, Aleksandro valdymo metais (1492-1506) nebetenkančios didžiojo kunigaikščio rezidencijos vaidmens, nustojo savo buvusios svarbos. Po Aleksandro mirties Lietuvos didžiuoju kunigaikščiu ir Lenkijos karaliumi išrinktam Žygimantui Senajam (1506-1548) retai beužsukant į Trakus, pilių rezidencinė reikšmė visai sumažėjo. Jau XVI a. pr. pilys tapo beveik vien kalėjimais. XVI a. II p. pilys, kaip ir anksčiau, buvo naudojamos įvairiems reikalams. Net parakui saugoti. Tačiau tiek Žygimanto Augusto (1544-1572), tiek Stepono Batoro (1576-1586) valdymo metais pilims gal iš tradicijos tebebuvo pripažįstama ir gynybinė funkcija. 1582 ar 1583 m. centrinėje miesto dalyje kilus dideliame gaisrui sudegė miesto rotušė. 1587 m. rotušė jau buvo atstatyta. 1603 m. Trakai nukentėjo nuo maro. 1609 m. Trakuose nebeliko totorių mečetės - ją sugriovė į atlaidus Trakuose susirinkusi fanatikų minia. Mečetė nebuvo atstatyta, nes totorių mieste gerokai sumažėjo. 1617 m. Vilniaus vyskupas Eustachijus Valavičius prie šv. Mikalojaus bažnyčios įsteigė

DOKUMENTO ŽYMUO  
2021-00-8-10-PP-AR

LAPAS

4

LAPŲ

12

LAIDA

0

**Skvero tarp Karaimų g. 8 ir Karaimų g. 10,  
Trakuose , rekonstravimo projektas. Projektiniai pasiūlymai**

bernardinų vienuolyną (veikė iki 1843 m.). 1638-1794 m. Trakuose veikė bazilijonų, 1678-1864 m. dominikonų vienuolynai. Miestas labai nukentėjo XVII a. viduryje, vykstant karui su Maskva (1654-1667), kuomet Trakus kelerius metus niokojo Rusijos okupacinė kariuomenė - miestas buvo apiplėštas ir sudegintas, abidvi Trakų pilys virto griuvėsiais. Jau šiek tiek beatsigaunęs po XVII a. vid. karų, Šiaurės karo metu (1700-1721 m.) Trakų miestas buvo beveik visai sugriautas. XVIII a. 7-8 d-mečiuose Trakai vėl šiek tiek atgijo ir padidėjo. Iš dalies tai liudija ir parapijos mokyklos atkūrimas 1775 m. Per 1794 m. sukilimą Trakai buvo Rusijos kariuomenės užimti ir sudeginti. Po 1795 m. pamažu atsikūrė. XIX a. pr. atkurta parapijos mokykla, mokinių skaičius joje kasmet didėjo. Sumažėjus karaimų bendruomenei, 1800 m. Trakuose apsigyveno pirmieji žydai. Šiek tiek atsikuriančius Trakus vėl nualino 1812 m. Napoleono invazija. Nors miestas ir buvo suvargęs, bet jau 1818 m. atsikūrė parapijos mokykla, veikė ir bernardinų mokykla vienuolyne. Trakai vėl nemažai nukentėjo per 1830-1831 m. sukilimą. 1835 m. išleistas caro nurodymas iš Trakų iškraustyti žydus. Mieste 1858 m. buvo 130 kiemų su 1232 gyventojais, 11 krautuvų, pašto kontora, dvi katalikų bažnyčios, vienuolynas, cerkvė, kenesa. Iki 1860 m. Trakuose buvo 3 ligoninės, o 1863 m. - ir vaistinė. 1864 m. įsteigta Trakų apskrities valstybės mokykla. Trakų gyventojų gerokai padaugėjo po 1862 m. leidus žydams vėl įsikurti mieste ir gana greitai susidarius palyginti didelei žydų bendruomenei. 1869 m. jau buvo 550 žydų, jie turėjo sinagogą ir maldos namus. 1880 m. Trakų mieste surašyti 178 namai su 2174 žmonėmis, iš jų 585 žydai ir 434 karaimai, 39 krautuvės, 2 mokyklos, pašto ir telegrafo stotis, mažas bravoras. Nepaisant administracinių priemonių miestui ugdyti, jo ūkinei veiklai skatinti, prekyba ir amatai dėl Vilniaus artumo ir blogų kelių nesiplėtė. XIX a. buvo stengiamasi miestą perplanuoti pagal "pavyzdinius" to meto miestų planavimo reikalavimus, tačiau paruošti projektai nebuvo įgyvendinti. Pagrindinė miesto planinė struktūra išliko nepasikeitusi nuo XV-XVII a. iki mūsų dienų. XIX a. II p. pastatyta ryškiu akcentu tapusi cerkvė bei pertvarkytas buvęs bernardinų kompleksas. Nuo XIX a. pab. šiek tiek padaugėjo mūrinių pastatų: 1890 m. buvo 3 mūriniai namai iš 178, o 1914 m. - 15 iš 330, tarp jų bažnyčia, cerkvė, 6 gyvenamieji namai, 2 visuomeniniai ir 5 valdžios pastatai. Ir vis dėlto, kaip ir anksčiau, Trakai buvo medinis miestas. Nuo XX a. pr. Trakai jau gana greitai didėjo, miesto prekyba plėtojosi. 1907 m. nurodyta jau esant 4588 gyventojus, o 1914 m. - 4915. 1910 m. Trakuose rinkosi 4 prekymečiai, o 1914 m. įvyko jau 12 prekymečių. 1914 m., prasidėjus Pirmajam pasauliniam karui, nemažai Trakų gyventojų, ypač stačiatikių pasitraukė į Rusiją ir negrįžo. 1915 m. vokiečių kariuomenės artilerijos apšaudymai sunaikino miesto centrą. Nukentėję miesto statiniai pradėti tvarkyti dar 1919 m. - tada jau buvo remontuojama parapijos bažnyčia. Apgriautas bernardinų vienuolyno pastatas paliktas likimo valiai ir netrukus beveik visai sunyko. Nuo 1920 m., kai Lenkijai užgrobus Vilniaus kraštą, buvo sudaryta Vilniaus-Trakų apskritis su administraciniu centru Vilniuje, Trakai neteko apskrities centro reikšmės. Nuo 1920 m. Trakuose veikė pradinė mokykla ir mokytojų seminarija. Dominikonų vienuolyne po 1925 m. įsikūrė Lenkijos pasienio apsaugos korpuso įgula. 1938 m. Trakuose buvo įsteigtas Karaimų istorijos ir etnografijos muziejus. 1939 m. Trakai su didesne Vilniaus krašto dalimi sugražinti Lietuvos Respublikai. Tais pat metais jie vėl tapo apskrities centru, iš Kaišiadorių į Trakus buvo atkeltos visos apskrities įstaigos. Tuo tarpu pilių būklė tiek per Pirmąjį pasaulinį karą, tiek ir po jo nuolat blogėjo. Pilimis pradėta rūpintis tik nuo 1926 m. Buvo atlikti Salos pilies griuvėsių apmatavimai, 1927 m. konservuoti Pusiasalio pilies bokštai, 1929 m. sutvirtintas šiaurinis bokštas, restauruota nedidelė dalis mūro. Žymiai daugiau dėmesio skirta Trakų salos piliai. Prieš Pirmąjį pasaulinį karą šią pilį pradėta konservuoti ir restauruoti. Nuo 1929 iki 1941 m. šie darbai buvo tęsiami. 1935-1936 m. pradėta atstatinėti rūmų reprezentacinę salę, vėliau rūmų kiemelio šiaurės rytų sieną, priešpilio pietvakarių bokštą. Pradėti socialiniai ir ūkiniai pertvarkymai nutrūko 1941 m. prasidėjus Antrajam pasauliniam karui. Per karą Trakuose sumažėjo gyventojų, nes 1941 m. birželio 23 d. miestą užėmė hitlerininkai išžudė jame gyvenusius žydus. Netrukus po karo, 1946 m. Trakams tapus apskrities pavaldumo miestu, vėl ėmė funkcionuoti apskrities administracinės įstaigos. 1954 m. dalis miesto teritorijos prijungta prie Senųjų Trakų apylinkės. 1960 m. įsteigtas Trakų kraštovaizdžio draustinis. 1962 m. pagal architektų Bronislovo Krūminio (1929-2000) ir Stanislovo Mikulionio (1935-1992) projektus baigti pirmieji Trakų salos pilies restauravimo darbai. Pilies rūmuose įsikūrė

DOKUMENTO ŽYMUO  
2021-00-8-10-PP-AR

LAPAS

5

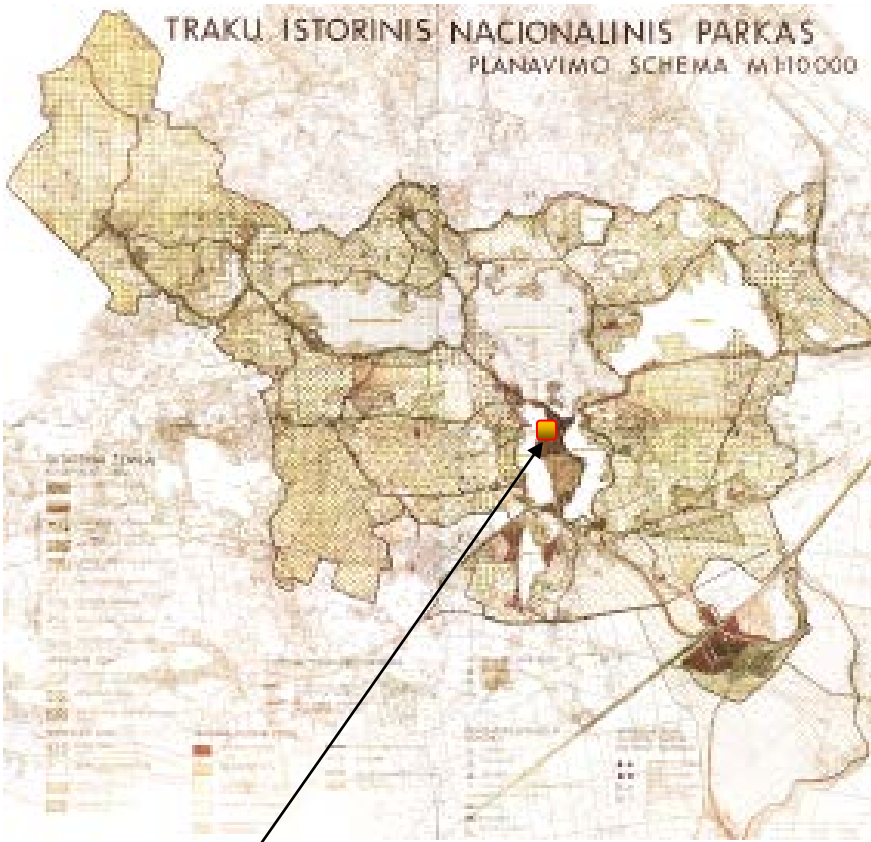
LAPŲ

12

LAIDA

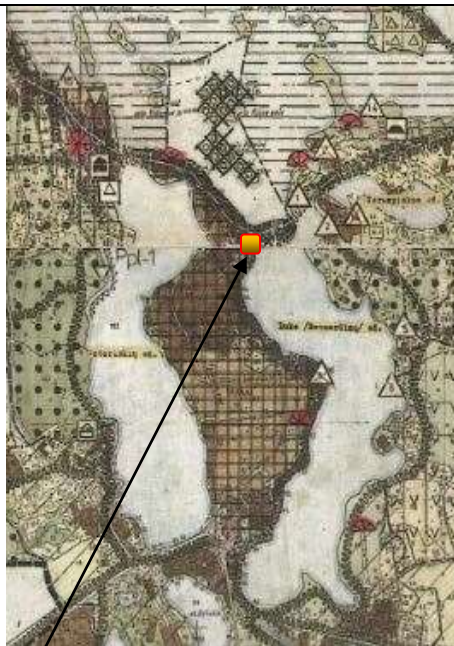
0

**Skvero tarp Karaimų g. 8 ir Karaimų g. 10,  
Trakuose , rekonstravimo projektas. Projektiniai pasiūlymai**

		<p>Trakų istorijos muziejus. Iki 1987 m. Trakų salos pilis buvo beveik restauruota ir iš esmės atgavo XV a. vaizdą. Pusiasalio pilies darbai pratęsti tik 1953 m. fragmentiškai restauravus rytinį bokštą. 1953-1961 m. laikotarpiu buvo fiksuojami pilies likučiai, rengiami konservavimo ir restauravimo projektai ir pradėti restauravimo bei konservavimo darbai, kurie tęsiasi ir dabar. XX a. 6-9 d-mečiuose tipiniais, iki 6 aukštų daugiabučiais namais bei visuomeniniais pastatais, nesiderinančiais su Trakų gamta ir neatitinkančiais miesto statybos tradicijų, buvo apstatyta pusiasalio P dalis, iš esmės pertvarkyta pusiasalio P dalies tūrinė-erdvinė kompozicija, pakeistas tradicinis užstatymo mastelis, miesto panorama. 1991 m. įsteigtas Trakų istorinis nacionalinis parkas. 1996 m. patvirtintas dabartinis Trakų herbas. 2008 m. Trakams suteiktas kurortinės teritorijos.</p> <p>Detaliau žr. <a href="https://kvr.kpd.lt/#/static-heritage-search">https://kvr.kpd.lt/#/static-heritage-search</a></p>
6.13	<p><b>Trakų istorinio nacionalinio parko schemos duomenys</b></p>	 <p>Projektuojamo objekto vieta</p> <p>Trakų istorinio nacionalinio parko planavimo schema</p>

DOKUMENTO ŽYMUO 2021-00-8-10-PP-AR	LAPAS	LAPŲ	LAIDA
	6	12	0

**Skvero tarp Karaimų g. 8 ir Karaimų g. 10,  
Trakuose , rekonstravimo projektas. Projektiniai pasiūlymai**



Projektuojamo objekto vieta

Fragmentas iš Trakų istorinio nacionalinio parko planavimo schemos



Sutartinių žymėjimų fragmentas

**6.14**     **Kultūros  
Teritorijos ribų  
planas (TRP)**

DOKUMENTO ŽYMUO 2021-00-8-10-PP-AR	LAPAS	LAPŲ	LAIDA
	7	12	0

# Skvero tarp Karaimų g. 8 ir Karaimų g. 10, Trakuose , rekonstravimo projektas. Projektiniai pasiūlymai

## TRAKŲ SENAMIESTIS (17114, U18, UR 5)

APIBRĖŽTŲ TERITORIJOS RIBŲ PLANAS, 1 LAPAS

Trakų m., Trakų sen., Trakų r. sav.



**Pastaba:** urbanistinės vietovės vertingosios savybės (išskyrus dominantes ir išskirtines), vietovės urbanistinę struktūrą sudarantys objektai, vertingųjų savybių požymių turintys objektai ir vietovėje esantys kiti objektai nenustatomi ir neįrašomi kultūros paveldo objektų, esančių šioje vietovėje, teritorijose. Taip pat neįrašomi tų kultūros paveldo objektų teritorijose esančios vertingosios savybės.

Teritorijos plotas - 1648151 m<sup>2</sup>

**Sutartiniai ženklai:**

- Nekilnojamosios kultūros vertybės apibrėžtos teritorijos ribos
- Teritorijoje esantys kultūros paveldo objektai, vietovės
- Greta esantys kultūros paveldo objektai

	<b>KULTŪROS PAVELDO CENTRAS</b>	Trakų senamiestis (17114, U18, UR 5) apibrėžtų teritorijos ribų plano projektas
Teritorijos ribos ir vertingosias savybes pažymėjo Duomenų skyriaus Urbanizuotų vietovių poskyrio vadovė		
Plano projektą sudarė Duomenų skyriaus Statinių poskyrio vyr. paminklotvė/urbanistė Violeta Bruzgevičiūtė		
vyr. paminklotvė/urbanistė		Rima Putrimienė
Plano projektą patikrino Duomenų skyriaus vedėja		
Plano projektą priėmė direktorius		Godrė Radvilavičienė
		Vigilijus Kacinskas   2018-08-10

Projektuojamas objektas

Detaliau žr. <https://kvr.kpd.lt/#/static-heritage-search>

DOKUMENTO ŽYMUO  
2021-00-8-10-PP-AR

LAPAS	LAPŲ	LAIDA
8	12	0

Skvero tarp Karaimų g. 8 ir Karaimų g. 10,  
Trakuose , rekonstravimo projektas. Projektiniai pasiūlymai

6.15	Fotofiksacija. Esama būklė	 <p>F1 Laiptai prie Karaimų gatvės</p>  <p>F2 Atraminės sienutės vaizdas</p>
------	-------------------------------	--

DOKUMENTO ŽYMUO  
2021-00-8-10-PP-AR

LAPAS	LAPŲ	LAIDA
9	12	0

**Skvero tarp Karaimų g. 8 ir Karaimų g. 10,  
Trakuose , rekonstravimo projektas. Projektiniai pasiūlymai**



F3 Tako vaizdas nuo Trakų g.



F4 Liptų prie Trakų g. vaizdas

DOKUMENTO ŽYMUO  
2021-00-8-10-PP-AR

LAPAS

LAPŲ

LAIDA


10

12

0



**Skvero tarp Karaimų g. 8 ir Karaimų g. 10,  
Trakuose , rekonstravimo projektas. Projektiniai pasiūlymai**

		 <p style="text-align: center;">F5 Tako jungtis su šaligatviu prie Trakų g.</p>
7	<b>Projektiniai sprendiniai</b>	<p>Šiuo metu skveras ( takas jame) Trakų miesto lankytojų ir gyventojų yra naudojamas kaip vienas iš pagrindinių funkcinių ryšių susisiekti pėsčiomis tarp Totoriškių ež. ir Galvės ež. Esamo tako rekonstravimo projekto tikslas – užtikrinti visuomenės viešąjį poreikį saugomose teritorijose - gyventojų bei lankytojų teise ir reikme turėti galimybių poilsiauti, susipažinti su vertybėmis saugomose teritorijose, gamtos ir kultūros paveldu, pritaikyti žmonių su negalia poreikiams, pakeisti dangas, atnaujinti veją, sutvarkyti skvero gerbūvio elementus – suremontuoti esamas atramines sienutes , laiptus, įrengti papildomą apšvietimą.</p> <p>Projektuojamo tako pritaikymas žmonių su negalia poreikiams numato dviejų rampų su porankiais įrengimą, esamų laiptų remontą, nuolydžių sutvarkymą. Projektiniai sprendiniai tikslinami ir detalizuojami techninio darbo projekto stadijoje pagal nustatyta tvarka peržiūrėtus ir patvirtintus projektinius pasiūlymus. Konstrukciniai skerspjūviai parenkami techninio darbo projekto stadijoje.</p> <p>Esamo reljefo esminiai pakeitimai nenumatomi. Detaliau žr. grafinėje dalyje.</p> <p>Vadovaujantis Paveldo tvarkybos reglamentas PTR 2.13.01:2011 „Archeologinio paveldo tvarkyba“ žemės kasimo darbai kultūros paveldo objektų teritorijoje numatyti vykdyti rankiniu būdu ar kitaip, pagal darbus prižiūrinčio archeologo nuorodas ir rekomendacijas. Prieš žemės kasimo darbus turi būti vykdomi archeologiniai tyrimai, priežiūra. Negalima atlikti projekte nenumatytų darbų, galinčių pakenkti nekilnojamoms kultūros vertybėms ar jų teritorijoms.</p> <p><b>Baigiamosios nuostatos</b></p> <p>Numatomų rekonstravimo darbų pobūdis užtikrins visuomenės poreikį susipažinti su kultūros vertybėmis saugomose teritorijose, gamtos ir kultūros paveldu, pagerinta galimybė optimaliai kultūros vertybės kraštovaizdžio ir gamtos paveldo apžvalgai, lankymo ir pažinimo, poilsio galimybes.</p> <p>Numatomi esamo skvero sutvarkymo darbai neprieštaruoja Trakų miesto bendrojo plano (patvirtintas Trakų rajono savivaldybės tarybos 2012- 02-23 sprendimu Nr. S1- 46; sprendiniams), atitinka Trakų istorinio nacionalinio parko planavimo schemas, (patvirtinta 1993-12-6 LRV nutarimu Nr. 912); Trakų senamiesčio kraštovaizdžio tvarkymo specialiojo plano ( Reg. Nr. T00081186) reglamentus, L LRV Nutarimo „Dėl specialiųjų žemės ir miško naudojimo sąlygų patvirtinimo“ (1992 m. gegužės 12 d. Nr. 343, Vilnius) ar šias sąlygas pakeitusių teisės aktų (Lietuvos Respublikos specialiųjų žemės naudojimo sąlygų įstatymas)</p>

DOKUMENTO ŽYMUO 2021-00-8-10-PP-AR	LAPAS	LAPŲ	LAIDA
	11	12	0

**Skvero tarp Karaimų g. 8 ir Karaimų g. 10,  
Trakuose , rekonstravimo projektas. Projektiniai pasiūlymai**

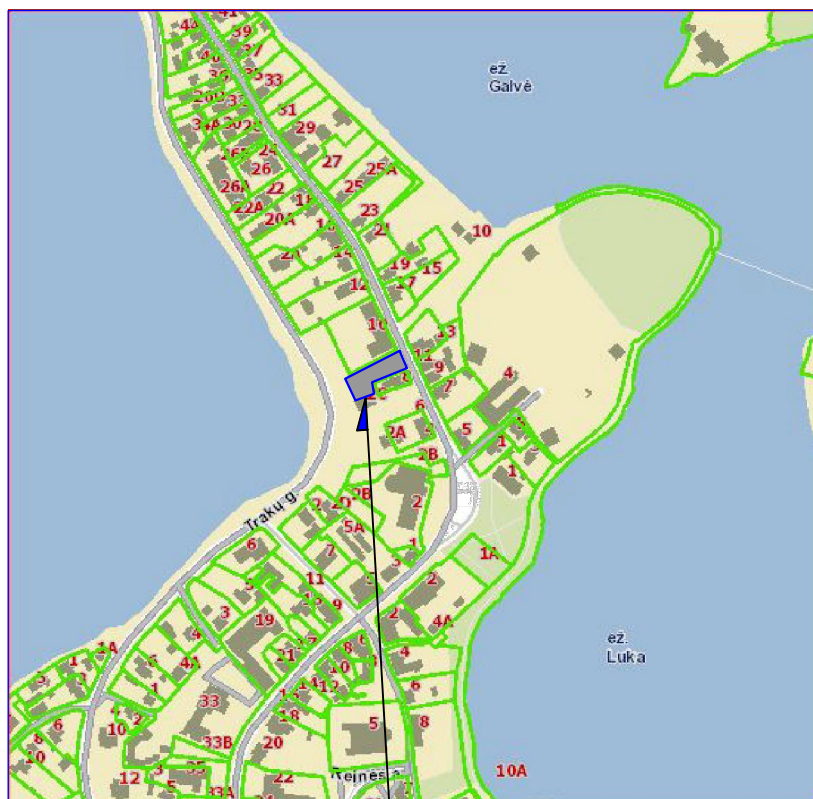
	<p>reikalavimus, nepažeidžia kultūros paveldo vietovės -Trakų senamiesčio, Unikalus objekto kodas 17114 ir kultūros paveldo objekto – Trakų senojo miesto vietos (uok 27125) vertingųjų savybių, atitinka Trakų salos ir pusiasalio pilių (AR 145, 146) rezervato tikslus.</p> <p><b>Vykdant projektiniuose sprendiniuose numatytus darbus, gali būti atrastos nenustatytos vertingosios savybės. Projekto sprendinių keitimai turi būti atliekami teisės aktais nustatyta tvarka. (NKPA įstatymo 9 str. p.3)</b></p> <p><u>Numatyti pagrindiniai tvarkomieji statybos darbai</u></p> <ol style="list-style-type: none"><li>1. <u>Esamos tako dangos išmontavimas;</u></li><li>2. <u>Naujos tak dangos įrengimas;</u></li><li>3. <u>Esamų laiptų remontas keičiant dangas, k-jas;</u></li><li>4. <u>Rampų žmonių su negalia poreikiams įrengimas;</u></li><li>5. <u>Atraminių sienučių remontas;</u></li><li>6. <u>Apšvietimo įrengimas;</u></li><li>7. <u>Vejos atnaujinimas;</u></li></ol> <p><i>Detaliau žr. projekto grafinėje dalyje.</i></p>
--	--

**PV/PDV Darius Čėponis**  
**Nekilnojamojo kultūros paveldo apsaugos specialisto atestatas Nr.0429**  
**AM atestatas Nr. A1117**



DOKUMENTO ŽYMUO 2021-00-8-10-PP-AR	LAPAS	LAPŲ	LAIDA
	12	12	0

SITUACIJOS SCHEMA

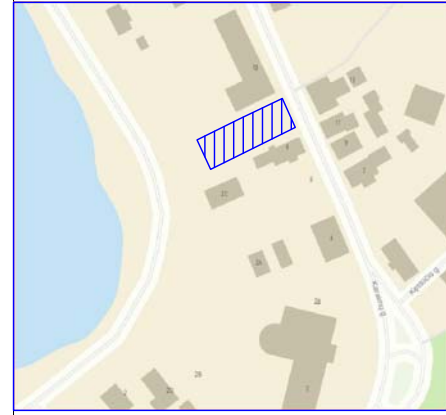


PROJEKTUOJAMA TERITORIJA

ORIENTACINIS PROJEKTUOJAMOS  
TERITORIJOS PLOTAS 1000.02 M2

Atestato Nr.	"A. Borutos projektavimo įmonė" Universiteto 2, Vilnius tel. 868711362, e. paštas dceponis@gmail.com				PĖSČIŪJŲ TAKO TARP KARAIMŲ G 13 IR KARAIMŲ G. 17, TRAKUOSE, REKONSTRAVIMO PROJEKTAS. PROJEKGINIAI PASIŪLYMAI		
A1117 / 0429	PV/PDV	D. Čėponis		2021 09	Situacijos schema	LAPAS	LAPŪ
	ARCH	D. Čėponis		2021 09		0	
LT	TRAKŪ RAJONO SAVIVALDYBĖS ADMINISTRACIJA				2021-00-8-10-PP-SP-B1	01	01

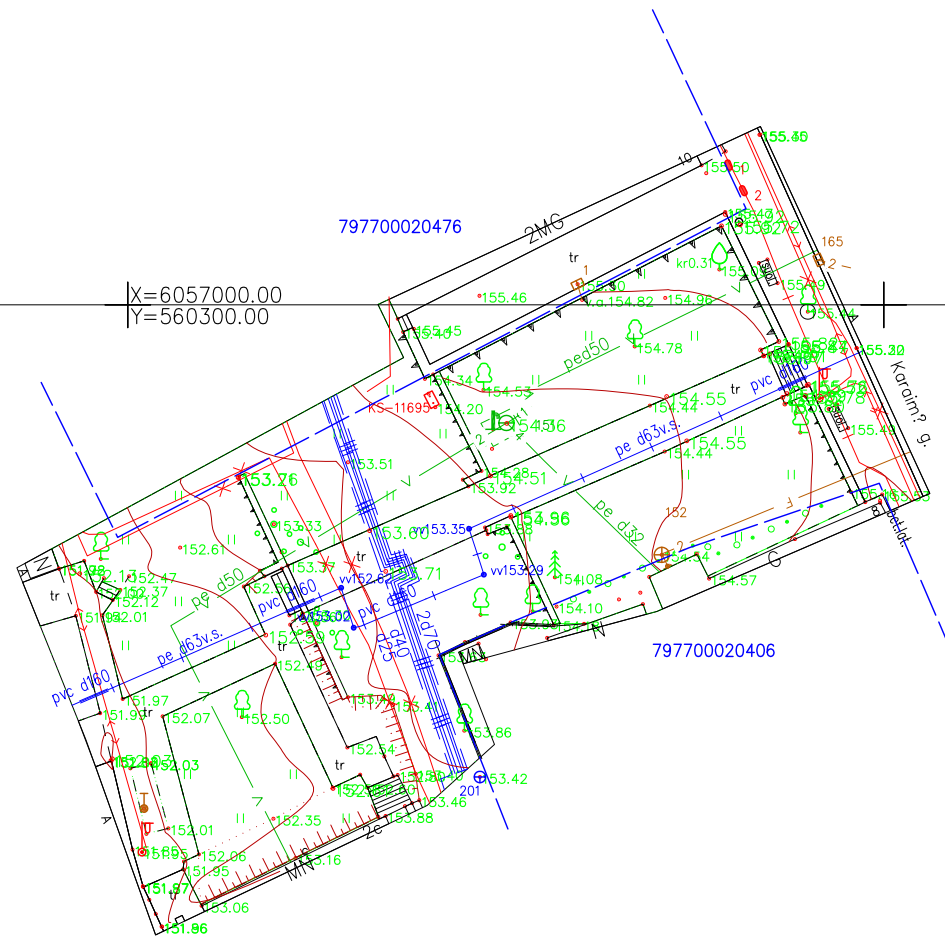
Topografavimo darbu teritorijos išsidėstymo schema



# TOPOGRAFINIS PLANAS M 1:500

72/31 – 0222  
72/31 – 0242

X=6057000.00  
Y=560300.00

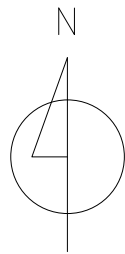


Stambaus mastelio topografinis planas derinimo su inžinerinius tinklus eksploatuojančiomis organizacijomis viešojoje elektroninėje paslaugoje (TOPD) topografinio plano teritorijai suteiktas unikalus numeris ir data.	DATA	SUTEIKTAS UNIKALUS NR.	
	2021-05	-	
OBJEKTAS	Skveras tarp Karaimų g.8-10, Trakai		
COORDINACIJOS SISTEMA: LKS-94	AUKŠČIŲ SISTEMA: LAS07		A.V.
GEODEZININKAS	Kvalifikacijos pažymėjimo Nr. 1GKV-683		
	VARDAS IR PAVARDAS	PARAŠAS	
			2021 05



Pastabos:

1. Želdinių tvarkymo sprendiniai vykdomi pagal Trakų senamiesčio gatvių ir viešųjų erdvių erdvių želdynų kūrimo ir tvarkymo supaprastintą techninį darbo projektą.
2. Apšvietimo ir gėlynų tvarkymo, pritaikymo žmonių su negalia poreikiams sprendiniai tikslinami techninio darbo projekto studijoje patvirtintus takų ir dangų rekonstravimo projektinius pasiūlymus.
3. Statybos riba pažymėta sąlyginai



FOTOFIKSACIJA. ESAMA BŪKLĖ



F 1 Tako vaizdas nuo Trakų g.



F 2 Laiptų Karaimų g. vaizdas.



F 3 Laiptų ir tako vaizdas, tako vaizdas nuo Karaimų g.



F 4 Laiptų vaizdas nuo Karaimų g.




F 5 Vandens kolonėlės vaizdas



F 6 Laiptų prie Trakų g. vaizdas.



F 7 Laiptų prie Trakų g. vaizdas.



F 8 Tako vaizdas prie Trakų g.



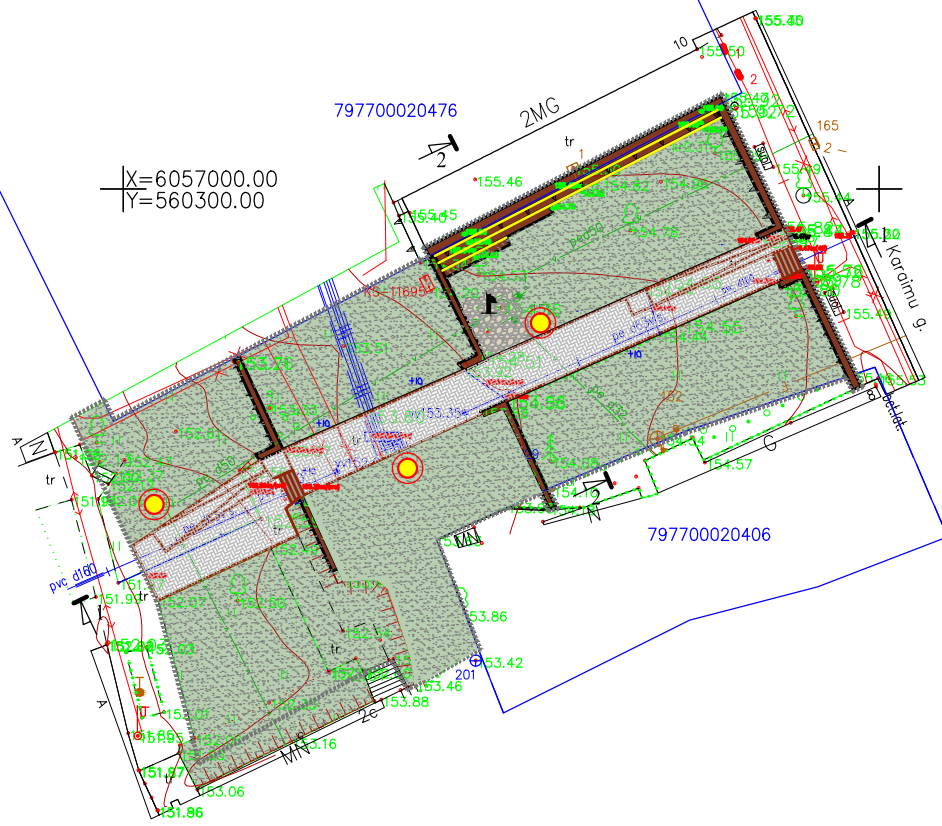
F 9 Tako vaizdas prie Trakų g.



F 10 Atraminės sienutės vaizdas

72/31 - 0222  
72/31 - 0242

X=6057000.00  
Y=5603000.00



LAUKO ŠVIETSUVŲ PAVYZDŽIAI

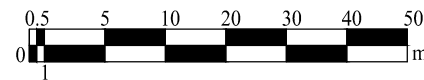
LAUKO ŠVIETSUVŲ PAVYZDŽIAI



Trakų miesto senamiesčiui ankstesniais projektais atrinktas lauko šviestuvus OCHOCENTISTA LED AL juodas, RAL 9005

SUTARTINIAI ŽYMĖJIMAI

	Pjautas lauko akmens brukas
	Projektuojami laiptai, granito pakopos
	Mediniai suoliukai su led pašvietimo juosta (ant g/b pagrindo arba plieninių rėmų), medinių lentų apdaila
	Atnaujinama veja
	Betoninės trinkelės
	Statybos riba
	Aukšti šviestuvai
	Sklypų ribos

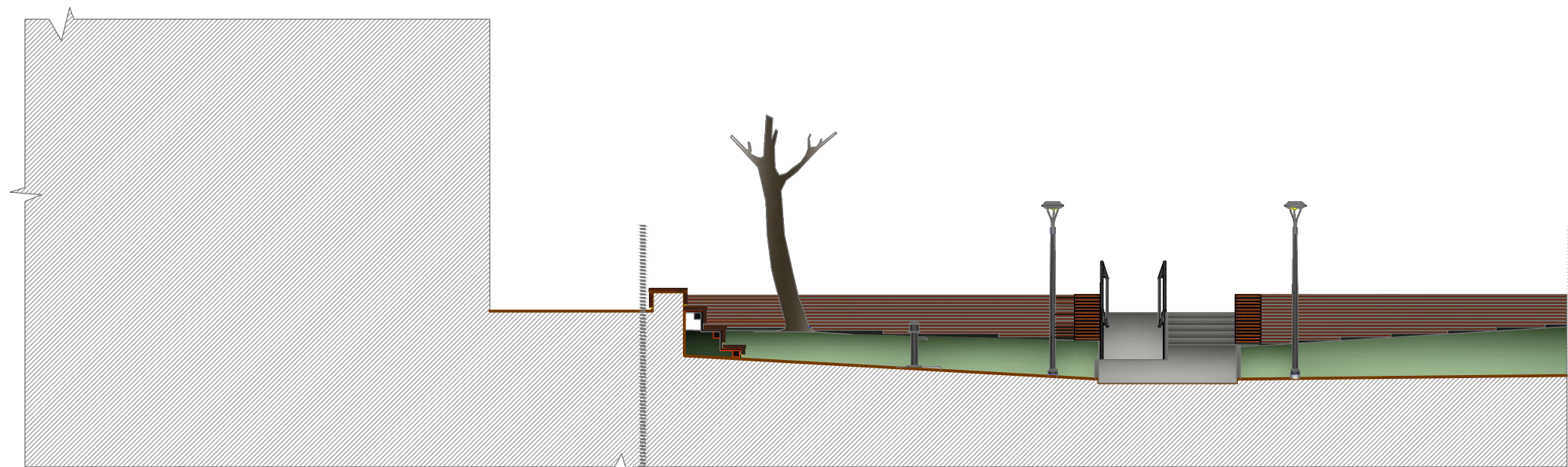


Stambaus mastelio topografinis planas? derinimo su inžinerinius tinklus eksploatuojančiomis organizacijomis viešojoje elektroninėje paslaugoje (TOPD) topografinio plano teritorijai suteiktas unikalūs numeris ir data.	DATA	SUTEIKTAS UNIKALUS NR.
	2021-05	-
OBJEKTAS	Skveras tarp Karaimų g.8-10, Trakai	
COORDINACIJOS SISTEMA: LKS-94	AUKŠČIŲ SISTEMA: LAS07	
GEODEZININKAS	Kvalifikacijos pažymėjimo Nr. 1GKV-683	
	VARDAS IR PAVARD?	PARAŠAS
		DATA
		2021 05
		A.V.

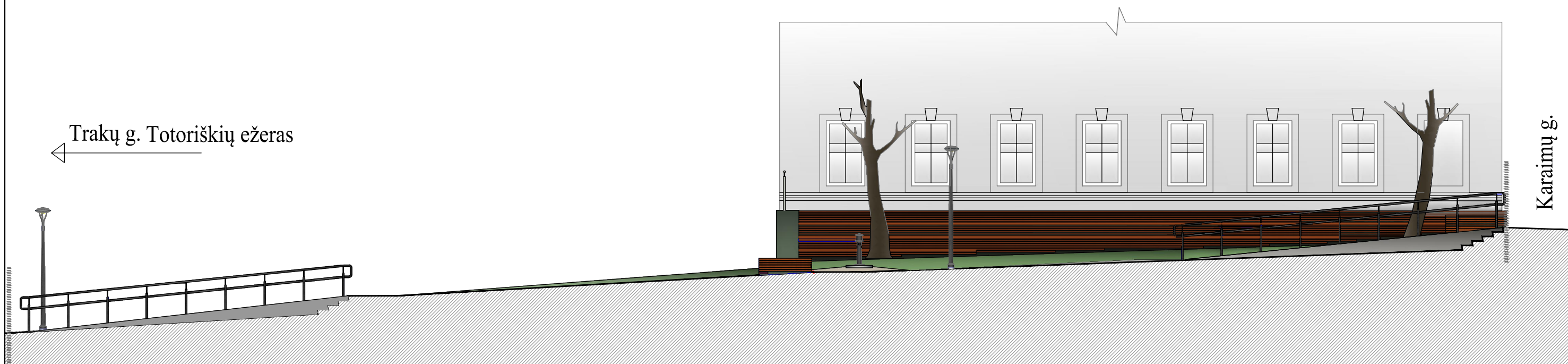
Atestato Nr.	"A. Borutos projektavimo įmonė" Universiteto 2, Vilnius tel. 868711362, e. paštas dceponis@gmail.com			SKVERO TARP KARAIMŲ G 8 IR KARAIMŲ G. 10, TRAKUOSE, REKONSTRAVIMO PROJEKTAS. PROJEKTIJINIAI PASIŪLYMAI	
A1117 / 0429	PV/PDV	D. Čeponis		2021 09	Projektuojamų dangų planas m 1:500 schematinis pjūvis. Fotofiksacija
	ARCH	D. Čeponis		2021 09	
LT	TRAKŲ RAJONO SAVIVALDYBĖS ADMINISTRACIJA			2021-00-8-10-PP-SP-B3	LAPAS
					LAPŲ
					03
					01




F 11 vaizdas į Trakų gatvę



rekonstruojamo tako schematinis pjūvis 2-2, vaizdas į Karaimų gatvę



rekonstruojamo tako schematinis pjūvis 1-1

Atestato Nr.	"A. Borutos projektavimo įmonė"			SKVERO TARP KARAIMŲ G 8 IR KARAIMŲ G. 10, TRAKUOSE, REKONSTRAVIMO PROJEKTAS. PROJEKTIŅIAI PASIŪLYMAI		
	Universiteto 2, Vilnius tel. 868711362, e. paštas dceponis@gmail.com					
A1117 / 0429	PV/PDV	D. Čeponis		2021 09	Rekonstruojamo tako schematinis pjūvis 1-1; 2-2	LAIDA
	ARCH	D. Čeponis		2021 09		0
						LAPAS
LT	TRAKŲ RAJONO SAVIVALDYBĖS ADMINISTRACIJA			2021-00-8-10-PP-SP-B4	04	LAPŲ 01

# Architekto

## KVALIFIKACIJOS A T E S T A T A S

LIETUVOS ARCHITEKTŲ RŪMAI

Nr. A 1117

*Darius Čeponis*

**Statinio projekto, statinio projekto vykdymo priežiūros,  
statinio projekto architektūrinės dalies,  
statinio projekto architektūrinės dalies vykdymo priežiūros vadovas**  
Statinių kategorija: ypatingieji ir neypatingieji statiniai, įskaitant statinius,  
esančius kultūros paveldo objekto teritorijoje, jo apsaugos zonoje ar kultūros  
paveldo vietovėje (išskyrus kultūros paveldo objektus ir kultūros paveldo statinius)

**Teritorijų planavimo vadovas**  
**Kompleksinio teritorijų planavimo dokumentų rūšies:**  
vietovės lygmens detalieji planai  
**Specialiojo teritorijų planavimo dokumentų rūšies:**  
vietovės lygmens inžinerinės infrastruktūros vystymo planai

Lietuvos architektų rūmų pirmininkė



Architektų profesinio atestavimo komisijos

2013 m. gruodžio mėn. 13 d. posėdžio protokolas Nr. 85  
2018 m. gruodžio mėn. 5 d. posėdžio protokolas Nr. 148



LIETUVOS RESPUBLIKOS  
KULTŪROS MINISTERIJA

NEKILNOJAMOJO KULTŪROS PAVELDO  
APSAUGOS SPECIALISTO  
KVALIFIKACIJOS ATESTATAS

2019-06-26 Nr. 0429  
(data)

**Darius Čeponis**

(atestuoto specialisto vardas, pavardė)

Nekilnojamojo kultūros paveldo taikomieji moksliniai ir ardomieji tyrimai – architektūriniai tyrimai

Tvarkybos darbų projektų rengimas ir vadovavimas projektavimui – architektūrinio paveldo  
tvarkybos darbų projektavimas

Tvarkybos darbų projektų rengimas ir vadovavimas projektavimui – inžinerinio paveldo  
tvarkybos darbų projektavimas

Paveldosaugos (specialioji) ekspertizė – tvarkybos darbų projektų

Paveldosaugos (specialioji) ekspertizė – nekilnojamojo kultūros paveldo vertinimo, pagal reikšmingumą lemianti  
vertingųjų savybių pobūdį ar jų derinį – architektūrinio, urbanistinio

Tvarkybos darbų projektų vykdymo priežiūra ir vadovavimas tvarkybos darbų projektų vykdymo priežiūrai –  
tvarkybos darbų projektų sprendinių įgyvendinimo priežiūra

(nekilnojamojo kultūros paveldo apsaugos veikla (-os) ir specializacija (-os))

Lietuvos Respublikos kultūros ministras

(parašas)

A. V.

(vardas ir pavardė)

A 0429





## APLINKOS APSAUGOS AGENTŪRA

Biudžetinė įstaiga, A. Juozapavičiaus g. 9, LT-09311 Vilnius, tel. 8 706 62 008, el.p. aaa@aaa.am.lt, http://gamta.lt  
Duomenys kaupiami ir saugomi Juridinių asmenų registre, kodas 188784898

[Redacted]  
[Redacted]

2019-07-31

Nr. (25)-A4-3302

į 2019-06-25

Nr. P-19-18

### DĖL TRAKŲ SENAMIESČIO GATVIŲ IR VIEŠŲJŲ ERDVIŲ ŽELDYNŲ KŪRIMO IR TVARKYMO SUPAPRASTINTO TECHNINIO DARBO PROJEKTO

Aplinkos apsaugos agentūra, vadovaudamasi Lietuvos Respublikos aplinkos ministro 2018 m. spalio 31 d. įsakymo Nr. D1-918 „Dėl Lietuvos Respublikos aplinkos ministro 2017 m. gegužės 15 d. įsakymo Nr. D1-411 „Dėl Kraštovaizdžio formavimo ir ekologinės būklės gerinimo gamtinio karkaso teritorijose projektų ir etaloninio kraštovaizdžio formavimo pasienio teritorijose projektų, remiamų pagal priemonę 05.5.1-APVA-R-019 „Kraštovaizdžio apsauga“, vertinimo darbo grupės sudarymo“ pakeitimo“ 1 punktu ir atsižvelgdama į Lietuvos Respublikos aplinkos ministerijos 2019-07-22 raštu Nr. (12)-D8(E)-1432, Aplinkos apsaugos departamento prie Aplinkos ministerijos Vilniaus valdybos 2019-07-17 raštu Nr. (18.3)-AD5-12960 ir Valstybinės saugomų teritorijų tarnybos prie Aplinkos ministerijos 2019-07-22 raštu Nr. (3)-V3-898(7.8) pateiktas išvadas, derina Trakų senamiesčio gatvių ir viešųjų erdvių želdynų kūrimo ir tvarkymo supaprastintą techninį darbo projektą.

Šis sprendimas gali būti skundžiamas Lietuvos administracinių ginčų komisijai (Vilniaus g. 27, 01402 Vilnius) Lietuvos Respublikos ikiteisminio administracinių ginčų nagrinėjimo tvarkos įstatymo nustatyta tvarka arba Vilniaus apygardos administraciniam teismui (Žygimantų g. 2, 01102 Vilnius) Lietuvos Respublikos administracinių bylų teisenos įstatymo nustatyta tvarka per vieną mėnesį nuo jo gavimo dienos.

Direktorius

[Handwritten signature]

[Redacted name]

[Redacted], el. p. [Redacted]@aaa.am.lt



VALDYBOS  
REKORDAS

**APLINKOS APSAUGOS DEPARTAMENTO PRIE APLINKOS MINISTERIJOS  
VILNIAUS VALDYBA**

Biudžetinė įstaiga, Smolensko g. 15, 03201 Vilnius,  
tel. (8 5) 216 3385, el. p. [info@aad.am.lt](mailto:info@aad.am.lt), <http://www.aad.lrv.lt>.

Duomenys kaupiami ir saugomi Juridinių asmenų registre, kodas 304766622

Valdybos kontaktiniai duomenys: S. Konarskio 35, 03123 Vilnius, tel. 8 614 81474, el. paštas: [vilniaus.valdyba@aad.am.lt](mailto:vilniaus.valdyba@aad.am.lt)

Aplinkos apsaugos agentūrai  
E. p. [aaa@aaa.am.lt](mailto:aaa@aaa.am.lt)

2019-07- 17 Nr. (18.3)-AD5- 12960  
Į 2019-06-27 Nr. (25)-A4E-2462

**DĖL TRAKŲ SENAMIESČIO GATVIŲ IR VIEŠŪJŲ ERDVIŲ ŽELDYNŲ KŪRIMO IR  
TVARKYMO SUPAPRASTINTO TECHNINIO DARBO PROJEKTO**

Aplinkos apsaugos departamento prie Aplinkos ministerijos Vilniaus valdybos Trakų aplinkos apsaugos inspekcija (toliau – Trakų inspekcija), vadovaudamasi Lietuvos Respublikos aplinkos ministro 2018 m. spalio 31 d. įsakymo Nr. D1-918 „Dėl Lietuvos Respublikos aplinkos ministro 2017 m. gegužės 15 d. įsakymo Nr. D1-411 „Dėl kraštovaizdžio formavimo ir ekologinės būklės gerinimo gamtinio karkaso teritorijose projektų ir etaloninio kraštovaizdžio formavimo pasienio teritorijose projektų, remiamų pagal priemonę 05.5.1-APVA-R-019 „Kraštovaizdžio apsauga“, vertinimo darbo grupės sudarymo“ pakeitimo“ 1 p., pagal kompetenciją išnagrinėjo Aplinkos apsaugos agentūros 2019 m. birželio 27 d. raštu Nr. (25)-A4E-2462 pateiktą Trakų senamiesčio gatvių ir viešųjų erdvių želdynų kūrimo ir tvarkymo supaprastintą techninį projektą (toliau – Projektas).

Trakų inspekcija dėl Projekto pastabų neturi.

Valdybos viršininkas

), tel. , el. p. @aad.am.lt



**LIETUVOS RESPUBLIKOS APLINKOS MINISTERIJA**

Biudžetinė įstaiga, A. Jakšto g. 4, LT-01105 Vilnius,  
tel. (8-5) 266 3661, faks. (8-5) 266 3663, el. p. info@am.lt, http://www.am.lt.  
Duomenys kaupiami ir saugomi Juridinių asmenų registre, kodas 188602370

Aplinkos apsaugos agentūrai	2019-07-	Nr.
Trakų rajono savivaldybės administracijai	Į 2019-06-27	Nr. (25)-A4E-2462

**DĖL TRAKŲ SENAMIESČIO GATVIŲ IR VIEŠŪJŲ ERDVIŲ ŽELDYNŲ KŪRIMO IR TVARKYMO SUPAPRASTINTO TECHNINIO DARBO PROJEKTO**

Išnagrinėję Aplinkos apsaugos agentūros 2019-06-27 raštu Nr. (25)-A4E-2462 pateiktą Trakų senamiesčio gatvių ir viešųjų erdvių želdynų kūrimo ir tvarkymo supaprastinto techninio darbo projektą, jam pritariame.

Ministerijos kancleris



[REDACTED] el. p [REDACTED]@am.lt

DETALŪS METADUOMENYS	
Dokumento sudarytojas (-ai)	Lietuvos Respublikos aplinkos ministerija, A. Jakšto g. 4, 01105 Vilnius (2019-08-02 10:53:10 AM)
Dokumento pavadinimas (antraštė)	AAA del isvadu Trakai
Dokumento registracijos data ir numeris	2019-07-23 Nr. (12)-D8(E)-1432
Dokumento gavimo data ir dokumento gavimo registracijos numeris	2019-07-23 Nr. AP4E-534
Dokumento specifikacijos identifikavimo žymuo	ADOC-V1.0
Parašo paskirtis	Pasirašymas
Parašą sukūrusio asmens vardas, pavardė ir pareigos	████████████████████ Ministerijos kancleris
Parašo sukūrimo data ir laikas	2019-07-22 17:30:08 (GMT+03:00)
Parašo formatas	Xades-T
Laiko žymoje nurodytas laikas	2019-07-22 17:30:19 (GMT+03:00)
Informacija apie sertifikavimo paslaugos teikėją	ADIC CA-B, Asmens dokumentu israsymo centras prie LR VRM, OID.2.5.4.97=188778315, LT
Sertifikato galiojimo laikas	2019-04-25 1:08:05 PM–2022-04-24 1:08:05 PM
Parašo paskirtis	Registravimas
Parašą sukūrusio asmens vardas, pavardė ir pareigos	Raštinė
Parašo sukūrimo data ir laikas	2019-07-23 10:02:53 (GMT+03:00)
Parašo formatas	Xades-EPES
Laiko žymoje nurodytas laikas	-
Informacija apie sertifikavimo paslaugos teikėją	Dokumentų valdymo sistema VDVIS, LT
Sertifikato galiojimo laikas	2017-12-09 10:33:42 AM–2022-12-09 10:33:42 AM
Informacija apie būdus, naudotus metaduomenų vientisumui užtikrinti	-
Pagrindinio dokumento priedų skaičius	-
Pagrindinio dokumento pridedamų dokumentų skaičius	-
Programinės įrangos, kuria naudojantis sudarytas elektroninis dokumentas, pavadinimas	Elektroninė dokumentų valdymo sistema VDVIS, versija v. 3.04.02
Informacija apie elektroninio dokumento ir elektroninio (-ių) parašo (-ų) tikrinimą (tikrinimo data)	Dokumentas neatitinka specifikacijos keliamų reikalavimų (2019-08-02 10:53:10 AM)
Elektroninio dokumento nuorašo atspausdinimo data ir ją atspausdinęs darbuotojas	2019-08-02 10:53:10 AM atspausdino ██████████
Paieškos nuoroda	-
Papildomi metaduomenys	-



**NACIONALINĖS ŽEMĖS TARNYBOS  
PRIE ŽEMĖS ŪKIO MINISTERIJOS  
TRAKŲ SKYRIUS**

Trakų rajono savivaldybės administracijai 2019-02-05 Nr. 46SD-347-(14.46.104.)  
I 2019-01-29 Nr. PRAŠYMA

**DĖL TRAKŲ SENAMIESČIO GATVIŲ IR VIEŠŲJŲ ERDVIŲ ŽELDINIŲ IR ŽELDYNŲ  
SUTVARKYMO VALSTYBINĖJE ŽEMĖJE**

Informuojame, kad Nacionalinės žemės tarnybos prie Žemės ūkio ministerijos Trakų skyrius (toliau – Skyrius) gavo Jūsų 2019-01-29 prašymą dėl Trakų senamiesčio gatvių ir viešųjų erdvių želdinių ir želdynų sutvarkymo valstybinėje žemėje, kurioje nesuformuoti žemės sklypai Trakų mieste, Trakų rajono savivaldybėje.

Skyrius neprieštaruoja dėl Trakų miesto želdinių, esančių kultūros paveldo teritorijoje, miesto funkcinėse zonose, gatvėse ir kitose viešose erdvėse, parkuose, skveruose bei vandens telkinių pakrantėse sutvarkymo bei pėsčiųjų takų atnaujinimo, medinio pėsčiųjų tilto (liepto) iš Karvinės salos į Bažnytėlės salą Galvės ež. atstatymo, valstybinėje žemėje, kurioje nesuformuoti žemės sklypai, jeigu tai neprieštaruoja nustatytiems teritorijos naudojimui, tvarkymui ir apsaugos reikalavimams.

Pridedama: schema, 1 lapas.

Skyriaus patarėjas,  
atliekantis skyriaus vedėjo funkcijas

), el. p. @nzt.lt



## TRAKŲ ISTORINIO NACIONALINIO PARKO DIREKCIJA

Biudžetinė įstaiga, Karaimų g. 5, LT-21104 Trakai, tel. (8 528) 55 776, faks. (8 528) 55 756, [tinp@seniejitrakai.lt](mailto:tinp@seniejitrakai.lt)  
Duomenys kaupiami ir saugomi Juridinių asmenų registre, kodas 191835395.

██████████  
Smetonos g. 8-2, Vilnius

2021-05-10 Nr. S-(3.6)-128  
Į 2021-04-14 Nr. P-21-58

### DĖL PROJEKTO DERINIMO

Trakų istorinio nacionalinio parko (toliau – TINP) direkcija susipažinusi su 2021-04-15 (reg. Nr. 1-98) gautu raštu „Dėl Trakų senamiesčio gatvių ir viešųjų erdvių želdynų kūrimo ir tvarkymo supaprastinto techninio darbo projekto derinimo“, kuriuo prašoma pritarti parengtam projektui ir išnagrinėjusi projektinę dokumentaciją, informuoja, jog iš esmės neprieštarauja želdynų kūrimo ir tvarkymo projektiniams sprendiniams, tačiau nepitaria projekte nurodytiems Pėsčiųjų tako rekonstrukcijos nuo Karaimų g. 10, Skvero tarp Karaimų g. 8 ir Karaimų g. 10, Skvero prie Šv. Jono Nepomuko sutvarkymo sprendiniams.

Nepritarimo motyvai buvo nurodyti TINP direkcijos 2021-03-02 rašte Nr. S-(3.6)-63.

Gautame rašte nurodytas teiginys, kad pateiktame projekte nėra projektuojamų inžinerinių statinių, kurie atitinka Statybos techninio reglamento STR1.01.03:2017 „Statinių klasifikavimas“ nuostatas, nes šių teritorijų tvarkymui rangovai privalo parengti techninę dokumentaciją ir ją suderinti nustatyta tvarka, neatitinka tikrovės, kadangi projekto bendrųjų statinio rodiklių lentelėje yra nurodomi suprojektuotų inžinerinių statinių – susisiekimo komunikacijų, inžinerinių tinklų ir kt. parametrai.

Siūlome patikslinti sprendinius ir numatyti projekto vykdymą etapais, atskiriant nurodytų teritorijų tvarkymą nuo gatvių ir pakrančių želdinių tvarkymo. Tuomet TINP direkcija galėtų pritarti pirmojo etapo - gatvių ir pakrančių želdinių tvarkymo sprendiniams.

Atsižvelgiant į tai, kas išdėstyta, TINP direkcija nepitaria pateikto projekto „*Trakų senamiesčio gatvių ir viešųjų erdvių želdynų kūrimo ir tvarkymo supaprastintam techniniam darbo projektas*“, sprendiniams.

Šį TINP direkcijos atsakymą turite teisę apskusti Lietuvos administracinių ginčų komisijai Lietuvos Respublikos ikiteisminio administracinių ginčų nagrinėjimo tvarkos įstatymo nustatyta tvarka arba Vilniaus apygardos administraciniam teismui Lietuvos Respublikos administracinių bylų teisenos įstatymo nustatyta tvarka per vieną mėnesį nuo jo įteikimo dienos.

Architektas  
veikiantis 2019-05-20  
įsakymo Nr. V-11 pagrindu

██████████



## TRAKŲ RAJONO SAVIVALDYBĖS ADMINISTRACIJA

Biudžetinė įstaiga, Vytauto g. 33, 21106 Trakai, tel. (8 528) 58-300, faks. (8 528) 55 524,  
el. p. [direktorius@trakai.lt](mailto:direktorius@trakai.lt), interneto svetainė [www.trakai.lt](http://www.trakai.lt).

Duomenys kaupiami ir saugomi Juridinių asmenų registre, kodas 181626536


██████████  
A. Smetonos g. 8-2  
LT-01115 Vilnius

2019-07-25 Nr. AP3- 1887  
I 2019-06-25 Nr. P-19-19

### DĖL PRITARIMO TRAKŲ SENAMIESČIO GATVIŲ IR VIEŠŪJŲ ERDVIŲ ŽELDYNŲ KŪRIMO IR TVARKYMO SUPAPRASTINTAM TECHNINIAM DARBO PROJEKTUI

Išnagrinėję UAB „Daugėla“ 2019-06-25 raštu Nr. P-19-19 pateiktą Trakų senamiesčio gatvių  
ir viešųjų erdvių želdynų kūrimo ir tvarkymo supaprastintą techninį darbo projektą, jam pritariame.

Administracijos direktoriaus

  
██████████

██████████ el. p. ██████████@trakai.lt





**VALSTYBINĖ SAUGOMŲ TERITORIJŲ TARNYBA  
PRIE APLINKOS MINISTERIJOS**

Biudžetinė įstaiga, Antakalnio g. 25, LT-10312 Vilnius,  
tel. (8 5) 272 3284, faks. (8 5) 272 2572, el. p. [vsst@vsst.lt](mailto:vsst@vsst.lt), <http://www.vsst.lt>.  
Duomenys kaupiami ir saugomi Juridinių asmenų registre, kodas 188724381

Aplinkos apsaugos agentūrai

2019-07-22

Nr. (3)-V3- 898 (7.8)

į 2019-06-27

Nr. (25)-A4E-2462

**DĖL TRAKŲ SENAMIESČIO GATVIŲ IR VIEŠŪJŲ ERDVIŲ ŽELDYNŲ KŪRIMO IR  
TVARKYMO SUPAPRASTINTO TECHNINIO DARBO PROJEKTO**

Valstybinė saugomų teritorijų tarnyba prie Aplinkos ministerijos (toliau – Tarnyba) susipažino su Jūsų pateiktu AUB „Daugėla“ parengtu Trakų senamiesčio gatvių ir viešųjų erdvių želdynų kūrimo ir tvarkymo supaprastintu techniniu darbu projektu (toliau – Projektas).

Projektui pastabų neturime.

Direktoriaus pavaduotoja



**NACIONALINĖS ŽEMĖS TARNYBOS  
PRIE ŽEMĖS ŪKIO MINISTERIJOS  
TRAKŲ SKYRIUS**

Trakų rajono savivaldybės administracijai 2019-02-05 Nr. 46SD-347-(14.46.104.)  
I 2019-01-29 Nr. PRAŠYMA

**DĖL TRAKŲ SENAMIESČIO GATVIŲ IR VIEŠŲJŲ ERDVIŲ ŽELDINIŲ IR ŽELDYNŲ  
SUTVARKYMO VALSTYBINĖJE ŽEMĖJE**

Informuojame, kad Nacionalinės žemės tarnybos prie Žemės ūkio ministerijos Trakų skyrius (toliau – Skyrius) gavo Jūsų 2019-01-29 prašymą dėl Trakų senamiesčio gatvių ir viešųjų erdvių želdinių ir želdynų sutvarkymo valstybinėje žemėje, kurioje nesuformuoti žemės sklypai Trakų mieste, Trakų rajono savivaldybėje.

Skyrius neprieštarauja dėl Trakų miesto želdinių, esančių kultūros paveldo teritorijoje, miesto funkcinėse zonose, gatvėse ir kitose viešose erdvėse, parkuose, skveruose bei vandens telkinių pakrantėse sutvarkymo bei pėsčiųjų takų atnaujinimo, medinio pėsčiųjų tilto (liepto) iš Karvinės salos į Bažnytėlės salą Galvės ež. atstatymo, valstybinėje žemėje, kurioje nesuformuoti žemės sklypai, jeigu tai neprieštarauja nustatytiems teritorijos naudojimui, tvarkymo ir apsaugos reikalavimams.

Pridedama: schema, 1 lapas.

Skyriaus patarėjas,  
atliekantis skyriaus vedėjo funkcijas

tel. [redacted] el. p. [redacted]@nzt.lt