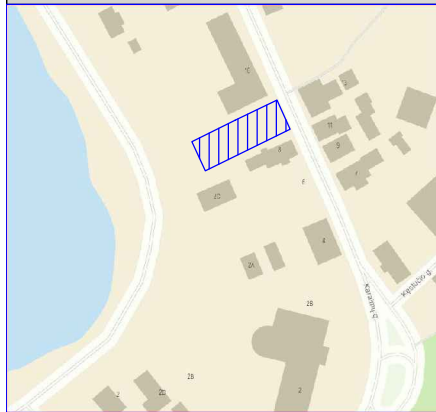


Situacijos schema











X=6057000.00
Y=560300.00

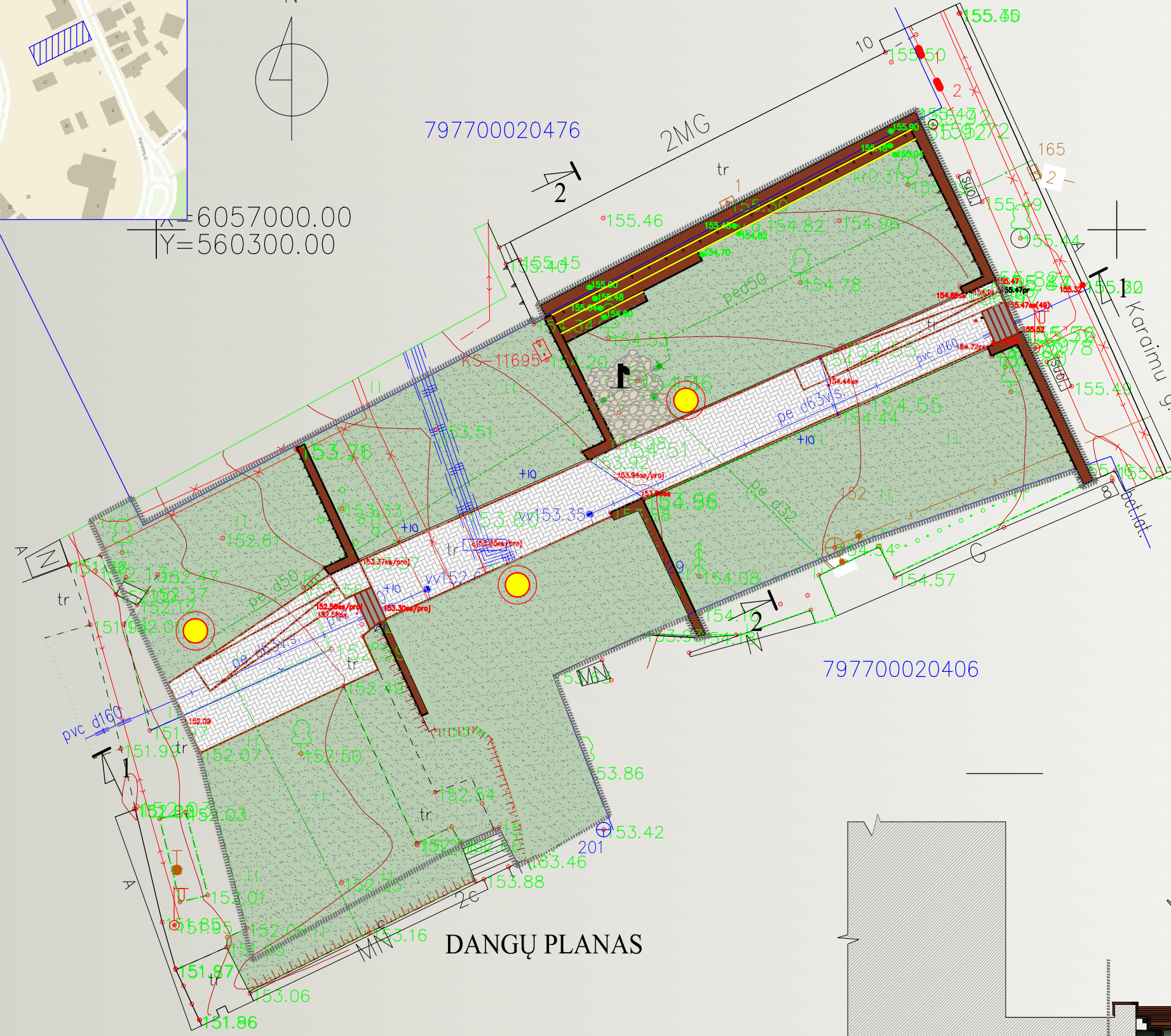


797700020476

2MG

SUTARTINIAI ŽYMĖJIMAI

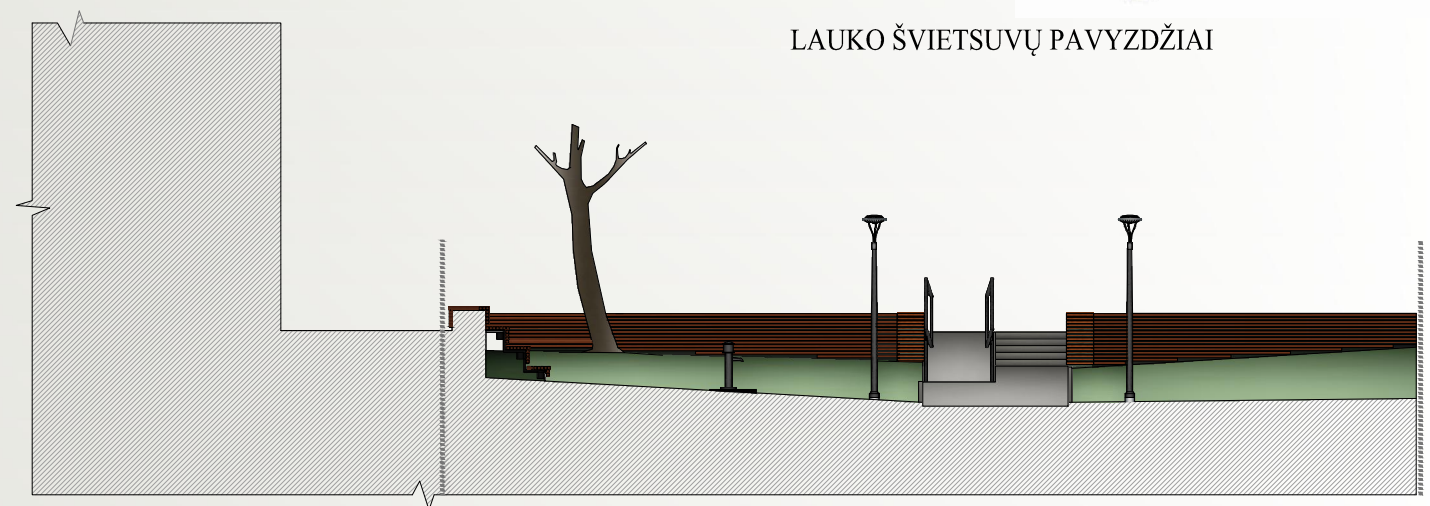
-  Pjautas lauko akmens brukas
-  Projektuojami laiptai, granito pakopos
-  Mediniai suoliukai su led pašvietimo juosta (ant g/b pagrindo arba plieninių rėmų), medinių lentų apdaila
-  Atnaujinama veja
-  Betoninės trinkelės
-  Statybos riba
-  Aukšti šviestuvai
-  Sklypų ribos



DANGŲ PLANAS



LAUKO ŠVIETSUVŲ PAVYZDŽIAI



Rekonstruojamo tako schematinis pjūvis 2-2, vaizdas į Karaimų gatvę

- Pastabos:
1. Želdinių tvarkymo sprendiniai vykdomi pagal Trakų senamiesčio gatvių ir viešųjų erdvių erdvių želdynų kūrimo ir tvarkymo supaprastintą techninį darbo projektą.
 2. Apšvietimo ir gėlynų tvarkymo, pritaikymo žmonių su negalia poreikiams sprendiniai tikslinami techninio darbo projekto stadijoje patvirtinus takų ir dangų rekonstravimo projektinius pasiūlymus.
 3. Statybos riba pažymėta sąlyginai