

KOMPLEKSAS: „VIEŠŪJŲ ERDVIŲ TRAKŲ SENAMIESTYJE (PĖSČIŪJŲ TAKO REKONSTRAVIMAS NUO KARAIMŲ G. IKI GALVĖS EŽ., SKVERO TARP KARAIMŲ G. 8 IR KARAIMŲ G. 10 ATNAUJINIMAS IR SKVERO PRIE ŠV. JONO NEPAMUKO ATNAUJINIMAS

OBJEKTAS SKVERAS PRIE ŠV. JONO NEPOMUKO

**SKVERO PRIE ŠV. JONO NEPOMUKO, KARAIMŲ 1A, TRAKUOSE, REKONSTRAVIMO PROJEKTAS.
PROJEKTINIAI PASIŪLYMAI**

**STATINIO KATEGORIJA
STATYBOS RŪŠIS
STADIJA
PROJEKTO NR.**

**Nesudėtingas (I)
Tvarkomieji statybos darbai
Projektiniai pasiūlymai
2021-00-1A-PP**

STATYTOJAS

Trakų rajono savivaldybės administracija

PAREIGOS

V. PAVARDĖ

PARAŠAS

Architektas PV

A 1117/NKPA 0429

D. Čeponis

**Skvero prie Šv. Jono Nepomuko Karaimų g. 1A, Trakuose, rekonstravimo projektas
Projektiniai pasiūlymai**

TEKSTINIŲ DOKUMENTŲ IR BRĖŽINIŲ ŽINIARAŠTIS

<i>Eil. Nr.</i>	<i>Pavadinimas</i>	<i>Žymėjimas</i>	<i>Psl.</i>
Tekstinė dalis			
1.	Titulinis lapas		1
2.	Tekstinių dokumentų ir brėžinių žiniaraštis		2
3.	Bendrieji statinių rodikliai		3 – 6
4.	Aiškinamasis raštas	AR	7-17
Grafinė dalis			
5.	Situacijos schema		18
6.	Atraminis planas (toponuotrauka) M 1:500	B-01	19
7.	Sklypo dangų planas. Projektiniai pasiūlymai m 1:500	B-02	20
Priedai			
8.	Kvalifikacijos atestatai		21-22
9.	Anksčiau gauti pritarimai		23-31

DOKUMENTO ŽYMUO 2021-00-PP-1A-BSŽ	LAPAS	LAPŲ	LAIDA
	1	1	0

**Skvero prie Šv. Jono Nepmuko Karaimų g. 1A, Trakuose, rekonstravimo projektas.
Projektiniai pasiūlymai**

BENDRIEJI STATINIŲ RODIKLIAI

Šiame priede nurodomi žemės sklypo ir statinių (techniniai ir paskirties) rodikliai bendroju atveju. Projekte nurodomi konkretaus sklypo ir konkretaus statinio bendrieji rodikliai. Bendrieji statinio rodikliai lentelėje ar kita forma nurodomi projekto bendrojoje dalyje.

Pavadinimas	Mato vienetas	Kiekis	Pastabos
I SKYRIUS SKLYPAS			Nesuformuotas
1. sklypo plotas	m ²	-	-
2. sklypo užstatymo intensyvumas	%	-	-
3. sklypo užstatymo tankis	%	-	-
II SKYRIUS PASTATAI			
1. Pastato paskirties rodikliai (gamybos, kitos planuojamos ūkinės veiklos, paslaugų apimtis, butų, vietų, lovų, bendras ir aptarnaujamų žmonių skaičius, kiti rodikliai).			
2. Pastato bendrasis plotas.*	m ²	-	
3. Pastato naudingasis plotas. *	m ²	-	
4. Pastato tūris.*	m ³	-	
5. Aukštų skaičius.*	vnt.	-	
6. Pastato aukštis. *	m	-	
7. Butų skaičius (gyvenamajame name), iš jų:	vnt.	-	

**Skvero prie Šv. Jono Nepmuko Karaimų g. 1A, Trakuose, rekonstravimo projektas.
Projektiniai pasiūlymai**

Pavadinimas	Mato vienetas	Kiekis	Pastabos
7.1. 1 kambario	vnt.	-	
7.2. 2 ir daugiau kambarių	vnt.	-	
8. Energinio naudingumo klasė		-	
9. Pastato (patalpų) akustinio komforto sąlygų klasė		-	
10. Statinio atsparumo ugniai laipsnis		-	
11. Kiti papildomi pastato rodikliai			

**III SKYRIUS
SUSISIEKIMO KOMUNIKACIJOS**

1. Keliai (valstybinės ir vietinės reikšmės):

1.1. kelio kategorija		-
1.2. kelio ilgis*	km	-
1.3. kelio juostos plotis	m	-
1.4. eismo juostų skaičius	vnt.	-
1.5. eismo juostos plotis	m	-
1.7. tilto, viaduko ar estakados ilgis	m	-

2. Geležinkeliai:

2.1. kategorija		-
2.2. ilgis*	km	-

**Skvero prie Šv. Jono Nepmuko Karaimų g. 1A, Trakuose, rekonstravimo projektas.
Projektiniai pasiūlymai**

Pavadinimas	Mato vienetas	Kiekis	Pastabos
--------------------	----------------------	---------------	-----------------

2.3. apsaugos zonos plotis

m

-

3. Gatvės:

3.1. kategorija

3.2. ilgis*

km

-

3.3. važiuojamosios dalies plotis

m

-

3.4. eismo juostų skaičius

m

-

3.5. eismo juostos plotis

m

-

**IV SKYRIUS
INŽINERINIAI TINKLAI**

(Nurodomas kiekvienos paskirties inžinerinių tinklų pavadinimas ir rodikliai)

4. inžinerinių tinklų ilgis*

m

-

5. vamzdžio skersmuo (tik vamzdynams)

mm

-

6. elektros tinklų laidininkų skaičius ir skerspjūvis

vnt.; mm²

-

7. elektroninio ryšio laidininkų porų skaičius ir skerspjūvis

vnt.; mm²

-

**V SKYRIUS
KITI STATINIAI**

Takas su rampa

1. Ilgis

m

18.00

Esamas

1.1 Plotis

m

1.55

2. Remontuojami/rekonstruojami gruntiniai takai

m²

780.0

**Skvero prie Šv. Jono Nepmuko Karaimų g. 1A, Trakuose, rekonstravimo projektas.
Projektiniai pasiūlymai**

Pavadinimas	Mato vienetas	Kiekis	Pastabos
3. Atnaujinama veja	m²	1950.0	Esama
4. Laiptai	m²	32.0	Demontuojami esami
4.1 Laipatai	m²	11.0	Naujai įrengiami

8. * Žvaigždute pažymėti rodikliai apskaičiuojami vadovaujantis Nekilnojamojo turto kadastrinių matavimų ir kadastro duomenų surinkimo taisyklėmis, kurias tvirtina Lietuvos Respublikos žemės ūkio ministras. Baigus statybą ir atlikus kadastrinius matavimus šie rodikliai gali turėti neesminių nukrypimų [5.39].

Statinio projekto vadovas

__Darius Čeponis , at. Nr. A1117; NKPS 0429

(vardas, pavardė, parašas, kvalifikacijos atestato arba pažymos Nr., data)

**SKVERO PRIE ŠV. JONO NEPOMUKO, TRAKUOSE, REKONSTRAVIMO PROJEKTAS.
PROJEKTINIAI PASIŪLYMAI**

AIŠKINAMASIS RAŠTAS

1	Statytojas (Užsakovas)	Trakų rajono savivaldybės administracija
2	Objekto vieta (adresas)	Skveras prie Šv. Jono Nepomuko, Karaimų g. 1A. Trakai, Trakų r. sav.
3	Projekto pavadinimas	Skvero prie Šv. Jono Nepomuko, Trakų r. sav., Trakų m., rekonstravimo projektas
3.1.	Projekto stadija	Projektiniai pasiūlymai
4	Projektuotojas	„A. Borutos projektavimo įmonė“; į.k. 120439251, buveinė Universiteto g. 2“, Vilnius; tel: +370 687 11362; +370 687 21634;
5	Projekto vadovas	Architektas Darius Čeponis; Atestato Nr. AR_A1117; NKPS_0429. dceponis@gmail.com +370 687 11362
6	Bendri duomenys	
6.1	Paskirtis	Esama. Inžinerinis statinys. Susisiekimo komunikacijos, keliai.
6.2	Statybos rūšis	Rekonstravimas. Tvarkomieji statybos darbai
6.3	Statinio kategorija	Nesudėtingas, I grupė
6.8	Projektinių pasiūlymų rengimo pagrindas	
		Projektavimo darbų sutartis
		Fotofiksacija
		Topografiniai duomenys
		Teisės aktai, reglamentuojantys tvarkybos darbus paveldo objektuose;
		Anksčiau parengtos ir rengiamos projektinės dokumentacijos duomenys
		NKVR duomenys
6.8.8	Teisės aktai, teritorijų planavimo dokumentai	Įstatymai Lietuvos Respublikos statybos įstatymas; Lietuvos Respublikos specialiųjų žemės naudojimo sąlygų įstatymas; Lietuvos Respublikos nekilnojamojo kultūros paveldo apsaugos įstatymas; STR: Statybos techninis reglamentas STR 1.01.01:2005 „Kultūros paveldo statinio tvarkomųjų statybos darbų reglamentai“; Statybos techninis reglamentas STR 1.01.02:2016, „Normatyviniai statybos techniniai dokumentai“; Statybos techninis reglamentas STR 1.01.03:2017 „Statinių klasifikavimas“; Statybos techninis reglamentas STR 1.01.08:2002 „Statinio statybos rūšys“; Statybos techninis reglamentas STR 1.04.02:2011 „Inžineriniai geologiniai ir geotechniniai tyrimai“; Statybos techninis reglamentas STR 2.01.01(1):2005 „Esminis statinio reikalavimas. Mechaninis atsparumas ir pastovumas“; Statybos techninis reglamentas STR 2.01.01(2):1999 „Esminiai statinio reikalavimai. Gaisrinė sauga“; Statybos techninis reglamentas STR 2.01.01(3):1999 „Esminiai statinio reikalavimai. Higiena, sveikata, aplinkos apsauga“; Statybos techninis reglamentas STR 2.01.01(4):2008 „Esminis statinio reikalavimas „Naudojimo sauga““ Statybos techninis reglamentas STR 2.05.04:2003 „Poveikiai ir apkrovos“;

DOKUMENTO ŽYMUO 2021-00-PP-1A-AR	LAPAS	LAPŲ	LAIDA
	1	11	0

**SKVERO PRIE ŠV. JONO NEPOMUKO, TRAKUOSE, REKONSTRAVIMO PROJEKTAS.
PROJEKTINIAI PASIŪLYMAI**

		<p>Statybos techninis reglamentas STR 1.07.02: 2005 „Žemės darbai“; Statybos techninis reglamentas STR 1.04.04:2017, „Statinio projektavimas, projekto ekspertizė“; Statybos techninis reglamentas STR 1.05.01:2017 „Statybą leidžiantys dokumentai. Statybos užbaigimas. Statybos sustabdymas. Savavališkos statybos padarinių šalinimas. Statybos pagal neteisėtai išduotą statybą leidžiantį dokumentą padarinių šalinimas“ Statybos techninis reglamentas STR 1.06.01:2016 „Statybos darbai. Statinio statybos priežiūra“ Lietuvos automobilių kelių direkcijos prie susisiekimo ministerijos generalinio direktoriaus 2008 m. sausio 21 d. įsakymas Nr. V-7 „Dėl automobilių kelių standartizuotų dangų konstrukcijų projektavimo taisyklių KPT SDK 07 patvirtinimo“ Statybos techninis reglamentas STR 2.03.01:2019 „Statinių prieinamumas“ Statybos techninis reglamentas STR 2.02.02:2004 „Visuomeninės paskirties statiniai“ Statybos techninis reglamentas STR 2.06.04:2014 „Gatvės ir vietinės reikšmės keliai. Bendrieji reikalavimai“ Trakų miesto bendrasis planas, patvirtintas Trakų rajono savivaldybės tarybos 2012- 02-23 sprendimu Nr. S1-46; Teritorijų planavimo dokumentai: Trakų senamiesčio (u. k. 17114) kraštovaizdžio tvarkymo specialusis planas, patvirtintas Trakų rajono savivaldybės tarybos 2015-06-25 sprendimu Nr. S1-160. Kiti aktualūs teisės aktai. Trakų istorinio nacionalinio parko individualaus apsaugos reglamentas; Trakų istorinio nacionalinio parko planavimo schema; Kiti susiję teisės aktai ir dokumentai.</p>
6.9	Numatomų atlikti darbų tikslas	<p>Išreikšti Statytojo sumanyto projektuoti statinio architektūros ir kitų pagrindinių sprendinių idėją, Informuoti visuomenę apie visuomenei svarbaus statinio ar jo dalies numatomą projektavimą. Specialiesiems reikalavimams gauti.</p>
6.10	Esama situacija	<p>Šis projektas yra Trakų senamiesčio gatvių ir viešųjų erdvių želdynų kūrimo ir tvarkymo supaprastinto techninio darbo projekto etapas, rengiamas atskiru projektu.</p> <p>Esamas skveras prie Šv. Jono Nepomuko (Karaimų g. 1A), Trakų mieste, nėra kultūros paveldo vertybė, tačiau patenka į kultūros paveldo vertybių teritoriją, dalis skvero patenka į privataus sklypo ribas.</p> <p>Skveras suformuotas po II pasaulinio karo, sunykusio XIX a užstatymo vietoje, pokariu užsodintas medžiais. Dalis skvero tikėtina pateko į buv. Trakų m. rotušės aikštės teritoriją.</p> <p>Žemės sklypas nesuformuotas. Projektuojamas objektas patenka į kultūros paveldo vietovės - Trakų senamiesčio, (unikalus objekto kodas 17114) teritoriją; kultūros paveldo pavienio objekto – Trakų senojo miesto vietos (unikalus objekto kodas 27125) teritoriją; nacionalinio lygmens nekilnojamojo kultūros paveldo objekto – paminklo, yra šalia Trakų pusiasalio pilies (Unikalus objekto kodas 1021) liekanų, Pagal Trakų Istorinio Nacionalinio parko planavimo schemą patenka į Trakų senamiesčio urbanistinį draustinį, kuris apima Trakų miesto dalį – pusiasalį tarp Lukos (Bernardinų), Galvės ir Totoriškių ežerų. Tikslas – išsaugoti, atkurti bei eksponuoti istoriškai susiklosčiusios Trakų miesto planinės erdvinės struktūros, jos ryšio su gamtine aplinka, užstatymo elementų ir formų visumą. Naudojimas. Atliekamos Trakų istorinio nacionalinio parko administracinio ir gyvenamojo centro funkcijos, neprieštaraujančios parko uždaviniams, išskyrus pramoninę gamybą. Apsaugos ir naudojimo režimą nustato Specialiosios žemės ir miško naudojimo sąlygos (XIX skyrius) arba jas pakeitę įstatymai (Lietuvos Respublikos specialiųjų žemės naudojimo sąlygų įstatymas).</p> <p>Skveras suformuotas po II pasaulinio karo, sunykusio XIX a užstatymo vietoje, pokariu užsodintas medžiais. Dalis skvero tikėtina pateko į buv. Trakų m. rotušės aikštės teritoriją.</p> <p>Detaliau žr. vertingąsias savybes, KVR duomenys.</p> <p>Šiuo metu skveras Trakų miesto lankytojų ir gyventojų yra naudojamas kaip vienas iš funkcinių ryšių susisiekti pėsčiomis nuo Karaimų g. iki Galvės ež. pakrantės tako, tuo užtikrinami Visuomenės poreikiai saugomose teritorijose – viešieji poreikiai, susiję su gyventojų bei lankytojų teise ir reikme turėti galimybių poilsiauti, susipažinti su vertybėmis</p>

DOKUMENTO ŽYMUO 2021-00-PP-1A-AR	LAPAS	LAPŲ	LAIDA
	2	11	0

**SKVERO PRIE ŠV. JONO NEPOMUKO, TRAKUOSE, REKONSTRAVIMO PROJEKTAS.
PROJEKTINIAI PASIŪLYMAI**

		saugomose teritorijose, gamtos ir kultūros paveldu. Skvero takai nėra optimaliai pritaikyti žmonių su negalia poreikiams. Projektiniai pasiūlymai numato esamo skvero takų rekonstravimą, sutvarkant dangas, dalį apšvietimo, dalinai koreguojant jų trasą, pagal galimybes maksimaliai pritaikant žmonių su negalia poreikiams.
6.11	Paveldosauginis apibūdinimas	
6.12	Kultūros vertybės, kurių teritorijoje yra projektuojamas objektas, vertingosios savybės	<p>Unikalus objekto kodas 17114 Trakų senamiestis Trakų rajono sav., Trakų sen., Trakų m., Valstybės saugomas Nacionalinis Vietovė</p> <p>Unikalus objekto kodas 27125 Trakų senojo miesto vieta Trakų rajono sav., Trakų sen., Trakų m., Valstybės saugomas Vertybė pagal sandarą Pavienis objektas</p> <p>Gretimybės Unikalus objekto kodas 27124 Trakų pusiasalio piliavietė Trakų rajono sav., Trakų sen., Trakų m., Valstybės saugomas Pavienis objektas</p> <p>Detaliau Žr. https://kvr.kpd.lt/#/static-heritage-search</p>
6.13	Istoriniai duomenys iš kultūros vertybių registro	<p>Seniausios archeologams žinomos gyvenvietės dabartinių Trakų vietoje gyvavo jau I tūkst. pr. m. e. Pirmą kartą rašytiniuose šaltiniuose Trakų pavadinimas paminėtas 1337 m. Kryžiuočių ordino metraštininko Vygando Marburgiečio (apie 1365-1409) Prūsijos kronikoje. Tačiau pats Trakų vardas iš pradžių veikiausiai priklausė ne dabartiniams, bet Seniesiems Trakams, t.y. vietovei už 4 km į pietryčius nuo Trakų. 1994-1997 m. archeologiniai tyrimai parodė, kad Senieji Trakai buvo įkurti apie XIII a. pab., Ldk Gediminui (apie 1295-1341) pastačius gardinio tipo pilį (per 1391 m. kryžiuočių puolimą pilis buvo apgriauta ir nebeatstatyta). Tarp 1316 ir 1323 m. (kitų šaltinių teigimu 1321 ir 1322 m.) Senieji Trakai buvo Lietuvos valstybės sostine. Čia apie 1350 m. gimė didysis kunigaikštis Vytautas (1392-1430).</p> <p>Tuo tarpu dabartiniai arba Naujieji Trakai antruoju po Vilniaus LDK politiniu administraciniu centru tapo tik apie 1375 m., LDK submonarchui (nuo 1337 ar 1345 iki 1381 m.) ir Lietuvos didžiajam kunigaikščiui (1381-1382 m.) Kęstučiui įsikūrus XIV a. II p. pradėtoje statyti Trakų pusiasalio pilyje. Neabejotina, kad apie 1384-1385 m. Naujieji Trakai jau buvo vadinami dabartiniu vardu - Trakais. Dar statant, tvirtinant ir plečiant Pusiasalio pilį, XIV a. II p. vienoje iš didesnių Galvės ežero salų pradėta Salos pilies statyba. Manoma, kad Salos pilį pradėjo statyti Kęstutis, o XV a. pr. baigė jo sūnus didysis kunigaikštis Vytautas. 1382 m. nužudžius Kęstutį, Trakus iki 1392 m. valdė Skirgaila (apie 1353-1397); tada juose apsigyveno nemažai rusų; iki 1384 m. jie sudarė stačiatikių bendruomenę, pasistatė vienuolyną ir cerkvę. Valdant Lietuvos didžiajam kunigaikščiui Vytautui, Trakai buvo viena svarbiausių didžiojo kunigaikščio rezidencijų. Trakų miesto planą, struktūrą ir raidą nulėmusios gamtos sąlygos tapo ir gynybiniu miesto privalumu. Miestas, atribotas nuo sausumos ežerų protekiais pietiniame ir šiauriniame gale, kūrėsi salose arba salų grupėse.</p>

DOKUMENTO ŽYMUO 2021-00-PP-1A-AR	LAPAS	LAPŲ	LAIDA
	3	11	0

SKVERO PRIE ŠV. JONO NEPOMUKO, TRAKUOSE, REKONSTRAVIMO PROJEKTAS. PROJEKTINIAI PASIŪLYMAI

		<p>Miesto dalis į visumą jungė vasaros ir žiemos keliai. Magistraliniai Didysis kelias (dabar Birutės g.) ir Senasis kelias (dabar Karaimų g.) sukūrė unikalų miesto planą, kuris vasarą buvo linijinis, o žiemą, kai buvo naudojami žiemos keliai, radialinis. Pusiasalio ir salos pilys jungiamos Senojo kelio, tapo Lietuvos Didžiosios Kunigaikštystės politikos ir valdžios centru, apie kurį kūrėsi miestas ir virė visas Trakų kunigaikštystės, o nuo 1413 m. vaivadijos gyvenimas. Dėl nuolatinių karų su Ordinu ir vidaus kovų, XIV a. pab. apnaikintame Trakų mieste sumažėjus gyventojų skaičiui, laisvame miesto plote, tarp abiejų pilių, Vytautas įkūrė karaimus, po antrojo karo žygio 1398 m. atsivestus iš Krymo. Tada atkeltos 383 šeimos - tai didžiausia tuometinio Trakų miesto jurisdika. Vieni iš jų - kariai - gyveno šiaurinėje pusiasalio dalyje - vad. Karaimų gale, saugojo pilį bei tiltą į Salos pilį. Civiliai buvo raštininkai, vertėjai, dirbo žemę, vertėsi smulkiais amatai, prekyba. Kartu su karaimais 1398 m. į Trakus atkelti ir totoriai. Jie apgyvendinti vakariniame miesto pakraštyje, vadinamajame Totorių gale, arba Dūdakalnyje. Čia jie vykdė ne tik sargybos ar karo prievoles Lietuvos didžiajam kunigaikščiui, bet ir padėjo tvarkant diplomatinius santykius su Užvolgio, Krymo, Kazanės chanatais. Gausėjant katalikų - diplomatų, pirklių, amatininkų - Didžiojo kelio pabaigoje, turgaus aikštės pietrytiniame pakraštyje, katalikiškoje miesto dalyje, 1409 m. Vytautas fundavo Švč. Mergelės Marijos aplankymo parapiinę bažnyčią - paskyrė žemės bei lėšų jai ir mokyklai prie jos išlaikyti.</p> <p>Apie XV a. pr. Trakams tapus nemažu miestu, 1409 m. jiems buvo suteiktos Magdeburgo miesto teisės, pastatyta rotušė. XV a. pr., be rotušės, parapijos bažnyčios ir gerokai anksčiau pastatyto Skaisčiausios Dievo motinos gimimo vienuolyno su cerkve, Trakų mieste jau tikriausiai buvo ir anksčiau pastatyta karaimų kenesa jų apgyvendintoje šiaurinėje, o totorių mečetė - vakarinėje miesto dalyje. Po didžiojo kunigaikščio Vytauto mirties (Trakuose 1430-10-27) Lietuvos didžiųjų kunigaikščių Švitrigailos (1430-1432) ir Žygimanto Kęstutaičio (1432-1440) valdymo laikais Trakai taip pat vaidino svarbų vaidmenį valstybės gyvenime. 1430 m. lapkričio 7 d. juose buvo sudaryta Lenkijos karaliaus Jogailos (1386-1434) ir Švitrigailos sutartis. 1441 m. Lietuvos didysis kunigaikštis Kazimieras Jogailaitis (1440-1492) Trakų karaimų bendruomenei - atskirai nuo krikščioniškosios miesto dalies - suteikė Magdeburgo teises. Trakų mieste susidarė dvi savarankiškos jo dalys, turėjusios apibrėžtą savo teritoriją, valdžią, simboliką ir netgi pavadinimus - Didysis ir Mažasis miestai. Trakų miesto politinę ir ūkinę reikšmę pabrėžė tai, kad 1440-1492 m. Trakų pilyje buvo laikoma Lietuvos Metrika ir valstybės išdas.</p> <p>XVI a. Trakai neteko ankstesnio politinio centro vaidmens. Tikriausiai nuo XV a. pab.-XVI a. pr. pamažu praradami ankstesnę politinę reikšmę, XVI a. pab. Trakai liko jau tik eilinis miestas. Nors jie dar buvo vaivadijos centras, bet dėl Vilniaus artumo kai kurių svarbių vaivadijos funkcijų jau nebevykdė. Po 1588 m. Tribunolo reformos Trakų vaivadijos apeliacinės bylos buvo sprendžiamos jau nebe Trakuose, o Vilniuje. Trakų pilys, jau anksčiau praradusios karinę funkciją, Aleksandro valdymo metais (1492-1506) nebetenkančios didžiojo kunigaikščio rezidencijos vaidmens, nustojo savo buvusios svarbos. Po Aleksandro mirties Lietuvos didžiuoju kunigaikščiu ir Lenkijos karaliumi išrinktam Žygimantui Senajam (1506-1548) retai beužsukant į Trakus, pilių rezidencinė reikšmė visai sumažėjo. Jau XVI a. pr. pilys tapo beveik vien kalėjimais. XVI a. II p. pilys, kaip ir anksčiau, buvo naudojamos įvairiems reikalams. Net parakui saugoti. Tačiau tiek Žygimanto Augusto (1544-1572), tiek Stepono Batoro (1576-1586) valdymo metais pilims gal iš tradicijos tebebuvo pripažįstama ir gynybinė funkcija. 1582 ar 1583 m. centrinėje miesto dalyje kilus dideliame gaisrui sudegė miesto rotušė. 1587 m. rotušė jau buvo atstatyta. 1603 m. Trakai nukentėjo nuo maro. 1609 m. Trakuose nebeliko totorių mečetės - ją sugriovė į atlaidus Trakuose susirinkusi fanatikų minia. Mečetė nebuvo atstatyta, nes totorių mieste gerokai sumažėjo. 1617 m. Vilniaus vyskupas Eustachijus Valavičius prie šv. Mikalojaus bažnyčios įsteigė bernardinų vienuolyną (veikė iki 1843 m.). 1638-1794 m. Trakuose veikė bazilijonų, 1678-1864 m. dominikonų vienuolynai. Miestas labai nukentėjo XVII a. viduryje, vykstant karui su Maskva (1654-1667), kuomet Trakus kelerius metus niokojo Rusijos okupacinė kariuomenė - miestas buvo apiplėštas ir sudegintas, abidvi Trakų pilys virto griuvėsiais. Jau</p>
--	--	--


DOKUMENTO ŽYMUO 2021-00-PP-1A-AR	LAPAS	LAPŲ	LAIDA
	4	11	0

**SKVERO PRIE ŠV. JONO NEPOMUKO, TRAKUOSE, REKONSTRAVIMO PROJEKTAS.
PROJEKTINIAI PASIŪLYMAI**

		<p>šiek tiek beatsigaunąs po XVII a. vid. karų, Šiaurės karo metu (1700-1721 m.) Trakų miestas buvo beveik visai sugriautas. XVIII a. 7-8 d-mečiuose Trakai vėl šiek tiek atgijo ir padidėjo. Iš dalies tai liudija ir parapijos mokyklos atkūrimas 1775 m. Per 1794 m. sukilimą Trakai buvo Rusijos kariuomenės užimti ir sudeginti. Po 1795 m. pamažu atsikūrė. XIX a. pr. atkurta parapijos mokykla, mokinių skaičius joje kasmet didėjo. Sumažėjus karaimų bendruomenei, 1800 m. Trakuose apsigyveno pirmieji žydai. Šiek tiek atsikuriančius Trakus vėl nualino 1812 m. Napoleono invazija. Nors miestas ir buvo suvargęs, bet jau 1818 m. atsikūrė parapijos mokykla, veikė ir bernardinų mokykla vienuolyne. Trakai vėl nemažai nukentėjo per 1830-1831 m. sukilimą. 1835 m. išleistas caro nurodymas iš Trakų iškraustyti žydus. Mieste 1858 m. buvo 130 kiemų su 1232 gyventojais, 11 krautuvių, pašto kontora, dvi katalikų bažnyčios, vienuolynas, cerkvė, kenesa. Iki 1860 m. Trakuose buvo 3 ligoninės, o 1863 m. - ir vaistinė. 1864 m. įsteigta Trakų apskrities valstybės mokykla. Trakų gyventojų gerokai padaugėjo po 1862 m. leidus žydams vėl įsikurti mieste ir gana greitai susidarius palyginti didelei žydų bendruomenei. 1869 m. jau buvo 550 žydų, jie turėjo sinagogą ir maldos namus. 1880 m. Trakų mieste surašyti 178 namai su 2174 žmonėmis, iš jų 585 žydai ir 434 karaimai, 39 krautuvės, 2 mokyklos, pašto ir telegrafo stotis, mažas bravoras. Nepaisant administracinių priemonių miestui ugdyti, jo ūkinei veiklai skatinti, prekyba ir amatai dėl Vilniaus artumo ir blogų kelių nesiplėtė. XIX a. buvo stengiamasi miestą perplanuoti pagal "pavyzdinius" to meto miestų planavimo reikalavimus, tačiau paruošti projektai nebuvo įgyvendinti. Pagrindinė miesto planinė struktūra išliko nepasikeitusi nuo XV-XVII a. iki mūsų dienų. XIX a. II p. pastatyta ryškiu akcentu tapusi cerkvė bei pertvarkytas buvęs bernardinų kompleksas. Nuo XIX a. pab. šiek tiek padaugėjo mūrinių pastatų: 1890 m. buvo 3 mūriniai namai iš 178, o 1914 m. - 15 iš 330, tarp jų bažnyčia, cerkvė, 6 gyvenamieji namai, 2 visuomeniniai ir 5 valdžios pastatai. Ir vis dėlto, kaip ir anksčiau, Trakai buvo medinis miestas. Nuo XX a. pr. Trakai jau gana greitai didėjo, miesto prekyba plėtojosi. 1907 m. nurodyta jau esant 4588 gyventojus, o 1914 m. - 4915. 1910 m. Trakuose rinkosi 4 prekymečiai, o 1914 m. įvyko jau 12 prekymečių. 1914 m., prasidėjus Pirmajam pasauliniam karui, nemažai Trakų gyventojų, ypač stačiatikių pasitraukė į Rusiją ir negrįžo. 1915 m. vokiečių kariuomenės artilerijos apšaudymai sunaikino miesto centrą. Nukentėję miesto statiniai pradėti tvarkyti dar 1919 m. - tada jau buvo remontuojama parapijos bažnyčia. Apgriautas bernardinų vienuolyno pastatas paliktas likimo valiai ir netrukus beveik visai sunyko. Nuo 1920 m., kai Lenkijai užgrobus Vilniaus kraštą, buvo sudaryta Vilniaus-Trakų apskritis su administraciniu centru Vilniuje, Trakai neteko apskrities centro reikšmės. Nuo 1920 m. Trakuose veikė pradinė mokykla ir mokytojų seminarija. Dominikonų vienuolyne po 1925 m. įsikūrė Lenkijos pasienio apsaugos korpuso įgula. 1938 m. Trakuose buvo įsteigtas Karaimų istorijos ir etnografijos muziejus. 1939 m. Trakai su didesne Vilniaus krašto dalimi sugražinti Lietuvos Respublikai. Tais pat metais jie vėl tapo apskrities centru, iš Kaišiadorių į Trakus buvo atkeltos visos apskrities įstaigos. Tuo tarpu pilių būklė tiek per Pirmąjį pasaulinį karą, tiek ir po jo nuolat blogėjo. Pilimis pradėta rūpintis tik nuo 1926 m. Buvo atlikti Salos pilies griuvėsių apmatavimai, 1927 m. konservuoti Pusiasalio pilies bokštai, 1929 m. sutvirtintas šiaurinis bokštas, restauruota nedidelė dalis mūro. Žymiai daugiau dėmesio skirta Trakų salos piliai. Prieš Pirmąjį pasaulinį karą šią pilį pradėta konservuoti ir restauruoti. Nuo 1929 iki 1941 m. šie darbai buvo tęsiami. 1935-1936 m. pradėta atstatinėti rūmų reprezentacinę salę, vėliau rūmų kiemelio šiaurės rytų sieną, priešpilio pietvakarių bokštą. Pradėti socialiniai ir ūkiniai pertvarkymai nutrūko 1941 m. prasidėjus Antrajam pasauliniam karui. Per karą Trakuose sumažėjo gyventojų, nes 1941 m. birželio 23 d. miestą užėmę hitlerininkai išžudė jame gyvenusius žydus. Netrukus po karo, 1946 m. Trakams tapus apskrities pavaldumo miestu, vėl ėmė funkcionuoti apskrities administracinės įstaigos. 1954 m. dalis miesto teritorijos prijungta prie Senųjų Trakų apylinkės. 1960 m. įsteigtas Trakų kraštovaizdžio draustinis. 1962 m. pagal architektų Bronislovo Krūminio (1929-2000) ir Stanislovo Mikulionio (1935-1992) projektus baigti pirmieji Trakų salos pilies restauravimo darbai. Pilies rūmuose įsikūrė Trakų istorijos muziejus. Iki 1987 m. Trakų salos pilis buvo beveik restauruota ir iš esmės atgavo XV a. vaizdą. Pusiasalio pilies darbai pratęsti tik 1953 m. fragmentiškai restauravus rytinį bokštą. 1953-1961 m. laikotarpiu buvo fiksuojami pilies likučiai, rengiami</p>
--	--	---



DOKUMENTO ŽYMUO 2021-00-PP-1A-AR	LAPAS	LAPŲ	LAIDA
	5	11	0

**SKVERO PRIE ŠV. JONO NEPOMUKO, TRAKUOSE, REKONSTRAVIMO PROJEKTAS.
PROJEKTINIAI PASIŪLYMAI**

		<p>konservavimo ir restauravimo projektai ir pradėti restauravimo bei konservavimo darbai, kurie tęsiasi ir dabar. XX a. 6-9 d-mečiuose tipiniais, iki 6 aukštų daugiabučiais namais bei visuomeniniais pastatais, nesiderinančiais su Trakų gamta ir neatitinkančiais miesto statybos tradicijų, buvo apstatyta pusiasalio P dalis, iš esmės pertvarkyta pusiasalio P dalies tūrinė-erdvinė kompozicija, pakeistas tradicinis užstatymo mastelis, miesto panorama. 1991 m. įsteigtas Trakų istorinis nacionalinis parkas. 1996 m. patvirtintas dabartinis Trakų herbas. 2008 m. Trakams suteiktas kurortinės teritorijos.</p>
<p>6.14</p>	<p>Trakų istorinio nacionalinio parko schemos duomenys</p>	 <p>Projektuojamo objekto vieta</p> <p>Trakų istorinio nacionalinio parko planavimo schema</p>

<p>DOKUMENTO ŽYMUO 2021-00-PP-1A-AR</p>	<p>LAPAS</p>	<p>LAPŲ</p>	<p>LAIDA</p>
	<p>6</p>	<p>11</p>	<p>0</p>

SKVERO PRIE ŠV. JONO NEPOMUKO, TRAKUOSE, REKONSTRAVIMO PROJEKTAS.
PROJEKTINIAI PASIŪLYMAI

		Detaliau žr. https://kvr.kpd.lt/#/static-heritage-search
6.16	Fotofiksacija. Esama padėtis	 <p>F1 Skvero vaizdas nuo Trakų g.</p>  <p>F2 Skvero vaizdas nuo Trakų g.</p>

DOKUMENTO ŽYMUO 2021-00-PP-1A-AR	LAPAS	LAPŲ	LAIDA
	8	11	0

SKVERO PRIE ŠV. JONO NEPOMUKO, TRAKUOSE, REKONSTRAVIMO PROJEKTAS. PROJEKTINIAI PASIŪLYMAI



F3 Skvero vaizdas nuo Trakų g



F4 numatomų išmontuoti esamų laiptų fragmentas, vaizdas nuo Trakų g

DOKUMENTO ŽYMUO 2021-00-PP-1A-AR	LAPAS	LAPŲ	LAIDA
	9	11	0

**SKVERO PRIE ŠV. JONO NEPOMUKO, TRAKUOSE, REKONSTRAVIMO PROJEKTAS.
PROJEKTINIAI PASIŪLYMAI**

		 <p align="center">F5 Numatomų demontuoti laiptų vaizdas nuo Karaimų g</p>  <p align="center">F6 Numatomų remontuoti laiptų vaizdas nuo Karaimų g</p>
7	Projektiniai sprendiniai	<p>Esamo skvero prie Šv. Jono Nepomuko rekonstravimo projekto tikslas – suremontuoti esamus takus, dalinai koreguojant jų trasas, (atsižvelgiant į tai, kad dalis skvero yra privataus sklypo ribose), – užtikrinti visuomenės viešąjį poreikį saugomose teritorijose - gyventojų bei lankytojų teise ir reikme turėti galimybių poilsiauti, susipažinti su vertybėmis saugomose teritorijose, gamtos ir kultūros paveldu, pritaikyti žmonių su negalia poreikiams, suderinti privatų ir viešąjį interesą (dalies skvero iškėlimas iš privataus žemės sklypo).</p> <p>Projektu numatyta demontuoti dalį susidėvėjusių laiptų, pastatyti naujus, akmeninius laiptus ir taką-rampą, pritaikytą žmonių su negalia poreikiams, įrengti apšvietimą, atnaujinti veją. esamų takų gruntinė danga atnaujinama, trasa koreguojama atsižvelgiant į funkcinius poreikius bei skvero teritorijos koregavimą dėl buvimo privataus žemės sklypo ribose. Atnaujinamas apšvietimas, numatomi keli laisvai pastatomi suolai vejos zonoje, naudojimo metu perkeliama tinkamais laiko intervalais, siekiant išvengti lokalus vejos ištyrimo. Esami medžiai prižiūrimi, naujų medžių sodinimas ar sunykusių esamų medžių atsodinimas nenumatomas.</p>

DOKUMENTO ŽYMUO 2021-00-PP-1A-AR	LAPAS	LAPŲ	LAIDA
	10	11	0

**SKVERO PRIE ŠV. JONO NEPOMUKO, TRAKUOSE, REKONSTRAVIMO PROJEKTAS.
PROJEKTINIAI PASIŪLYMAI**

	<p>Projektiniai sprendiniai tikslinami ir detalizuojami techninio darbo projekto stadijoje pagal nustatyta tvarka peržiūrėtus ir patvirtintus projektinius pasiūlymus. Konstrukciniai skerspjūviai parenkami pagal konstruktyvinius skaičiavimus techninio darbo projekto stadijoje. Esamo reljefo esminiai pakeitimai nenumatomi. Detaliau žr. grafinėje dalyje.</p> <p>Vadovaujantis Paveldo tvarkybos reglamentas PTR 2.13.01:2011 „Archeologinio paveldo tvarkyba“ žemės kasimo darbai kultūros paveldo objektų teritorijoje numatyti vykdyti rankiniu būdu ar kitaip, pagal darbus prižiūrinčio archeologo nuorodas ir rekomendacijas. Prieš žemės kasimo darbus turi būti vykdomi archeologiniai tyrimai, priežiūra. Negalima atlikti projekte nenumatytų darbų, galinčių pakenkti nekilnojamosioms kultūros vertybėms ar jų teritorijoms.</p> <p>Baigiamosios nuostatos</p> <p>Numatomų rekonstravimo darbų pobūdis užtikrins visuomenės poreikį susipažinti su kultūros vertybėmis saugomose teritorijose, gamtos ir kultūros paveldu, pagerinta galimybė optimaliai kultūros vertybės kraštovaizdžio ir gamtos paveldo apžvalgai, lankymo ir pažinimo galimybes.</p> <p>Projektiniai sprendiniai neprieštaruoja Trakų miesto bendrojo plano (patvirtintas Trakų rajono savivaldybės tarybos 2012- 02-23 sprendimu Nr. S1- 46; sprendiniams), atitinka Trakų istorinio nacionalinio parko planavimo schemas, (patvirtinta 1993-12-6 LRV nutarimu Nr. 912); Trakų senamiesčio kraštovaizdžio tvarkymo specialiojo plano (Reg. Nr. T00081186) reglamentus, L LRV Nutarimo „Dėl specialiųjų žemės ir miško naudojimo sąlygų patvirtinimo“ (1992 m. gegužės 12 d. Nr. 343, Vilnius) ar šias sąlygas pakeitusių teisės aktų (Lietuvos Respublikos specialiųjų žemės naudojimo sąlygų įstatymas) reikalavimus, nepažeidžia kultūros paveldo vietovės -Trakų senamiesčio, Unikalus objekto kodas 17114 ir kultūros paveldo objekto – Trakų senojo miesto vietos (uok 27125) vertingųjų savybių, .</p> <p>Vykdam projektiniuose sprendiniuose numatytus darbus, gali būti atrastos nenustatytos vertingosios savybės. Projekto sprendinių keitimai turi būti atliekami teisės aktais nustatyta tvarka. (NKPA įstatymo 9 str. p.3)</p> <p><u>Numatyti pagrindiniai tvarkomieji statybos darbai</u></p> <ol style="list-style-type: none">1. <u>Esamų laiptų prie Karaimų g. išmontavimas;</u>2. <u>Naujų akmeninių laiptų įrengimas;</u>3. <u>Esamų gruntinių takų remontas, trasavimo korektūra.</u>4. <u>Gruntinės dangos tako - rampos įrengimas;</u>5. <u>Apšvietimo sistemos pertarkymas;</u>6. <u>Vejos atnaujinimas;</u> <p><i>Detaliau žr. projekto grafinėje dalyje.</i></p>
--	--

PV/PDV Darius Čeponis
Nekilnojamojo kultūros paveldo apsaugos specialisto atestatas Nr.0429
AM atestatas Nr. A1117

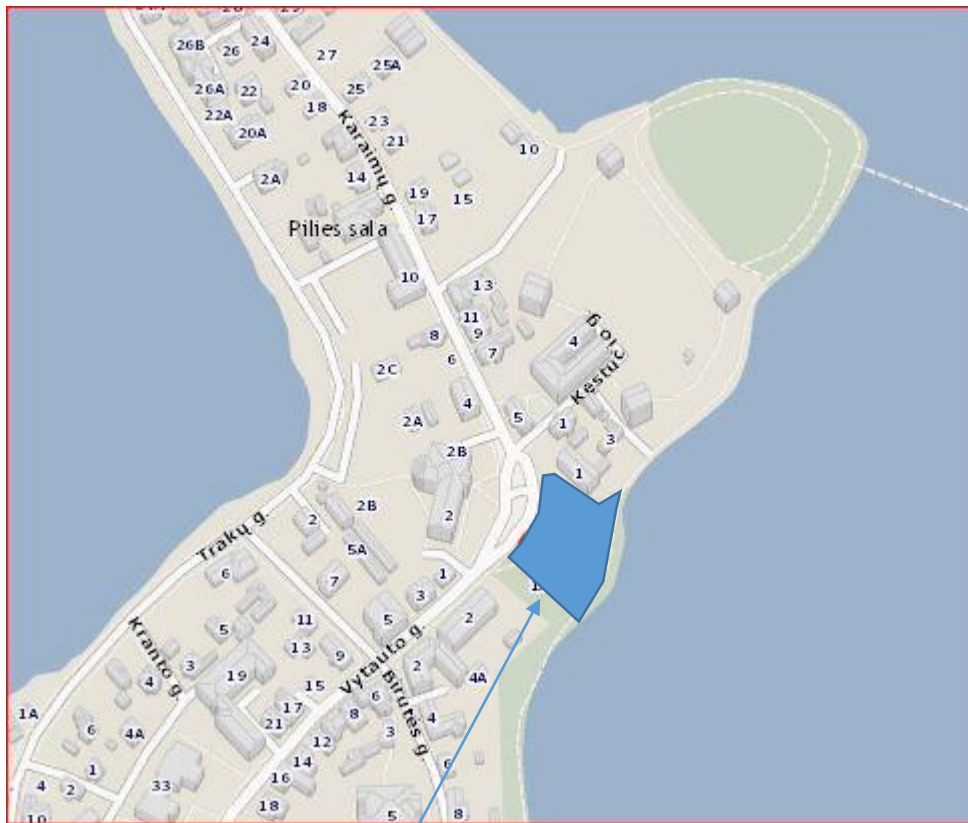


DOKUMENTO ŽYMUO 2021-00-PP-1A-AR	LAPAS	LAPŲ	LAIDA
	11	11	0

Skvero prie Šv. Jono Nepomuko, Karaimų 1A, Trakuose, rekonstravimo projektas. Projektiniai pasiūlymai

Projektuojama teritorija

Orientacinis plotas 2820.0 m²

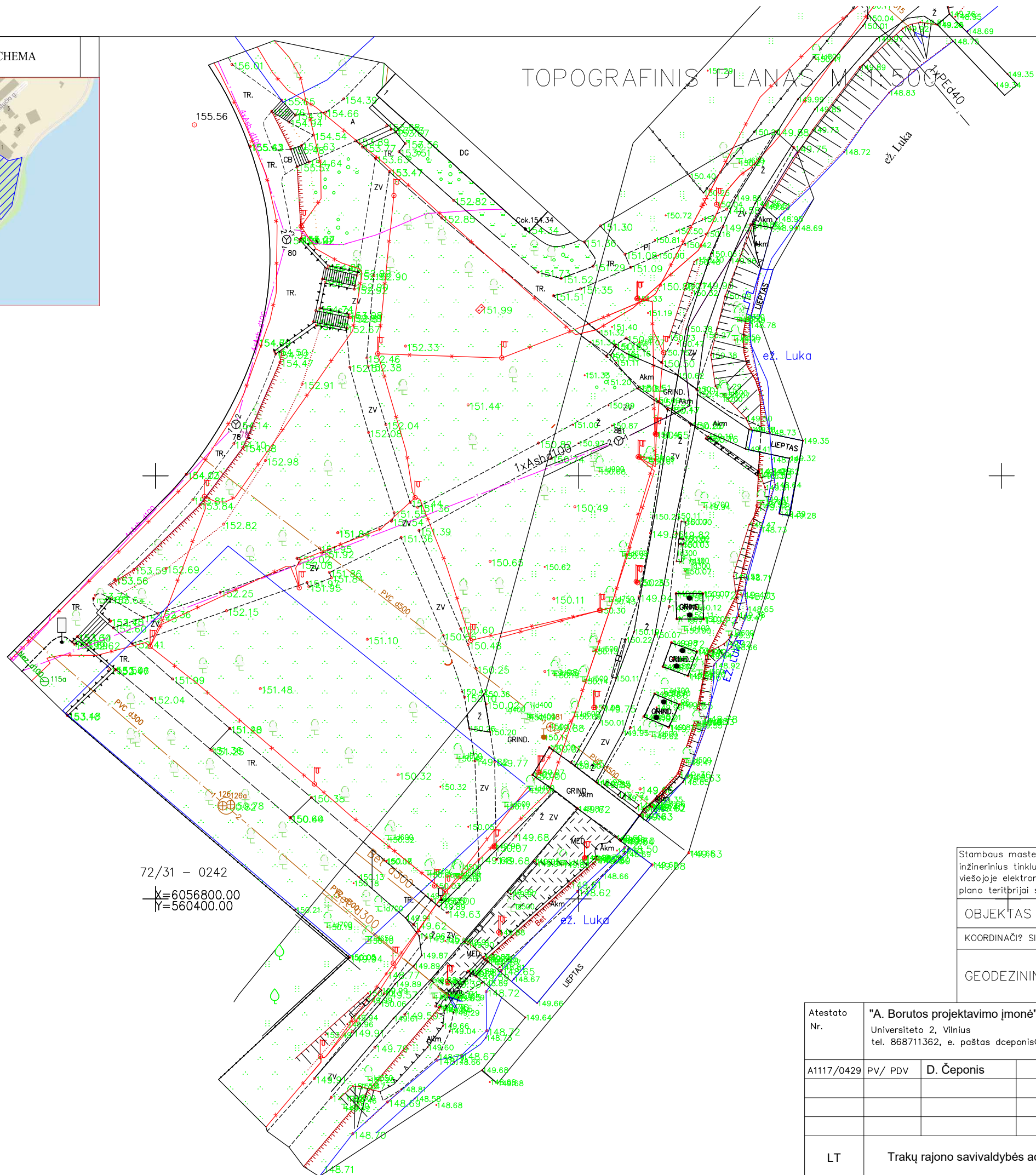


Projektuojamas objektas

SITUACIJOS SCHEMA



TOPOGRAFINIS PLANAS M 1:500



72/31 - 0242
 $X=6056800.00$
 $Y=560400.00$

Stambaus mastelio topografinis planas? derinimo su inžinerinius tinklus eksploatuojančiomis organizacijomis viešojoje elektroninėje paslaugoje (TOPD) topografinio plano teritrijai suteiktas unikalus numeris ir data.	DATA	SUTEIKTAS UNIKALUS NR.
	2021-05	-

OBJEKTAS	Skveras prie Šv. Jono Nepomuko, Trakai		
COORDINACIŲ SISTEMA:	LKS-94	AUKŠČIŲ SISTEMA:	LAS07
GEODEZININKAS	Kvalifikacijos pažymėjimo Nr. 1GKV-683		
	VARDAS IR PAVARD?	PARAŠAS	DATA
			2021 05

Atestato Nr.	"A. Borutos projektavimo įmonė" Universiteto 2, Vilnius tel. 868711362, e. paštas dceponis@gmail.com			VIEŠŲJŲ ERDVIŲ TRAKŲ SENAMIESTYJE (PĖSČIŲJŲ TAKO REKONSTRUKCIJOS NUO KARAIMŲ G. 8 IKI KARAIMŲ G. 10 ATNAUJINIMO IR SKVERO PRIE ŠV. JONO NEPOMUKO ATNAUJINIMO) PRIEŠPROJEKTINIAI PASIŪLYMAI	
A1117/0429	PV/ PDV	D. Čeponis	2021 08	SKVERAS PRIE ŠV. JONO NEPOMUKO topografinis planas m 1:500	LAIDA 0
LT	Trakų rajono savivaldybės administracija			2021-00-PP-SP-B1	LAPAS LAPŲ 01 01

Architekto

KVALIFIKACIJOS A T E S T A T A S

LIETUVOS ARCHITEKTŲ RŪMAI

Nr. A 1117

Darius Čeponis

**Statinio projekto, statinio projekto vykdymo priežiūros,
statinio projekto architektūrinės dalies,
statinio projekto architektūrinės dalies vykdymo priežiūros vadovas**
Statinių kategorija: ypatingieji ir neypatingieji statiniai, įskaitant statinius,
esančius kultūros paveldo objekto teritorijoje, jo apsaugos zonoje ar kultūros
paveldo vietovėje (išskyrus kultūros paveldo objektus ir kultūros paveldo statinius)

Teritorijų planavimo vadovas
Kompleksinio teritorijų planavimo dokumentų rūšies:
vietovės lygmens detalieji planai
Specialiojo teritorijų planavimo dokumentų rūšies:
vietovės lygmens inžinerinės infrastruktūros vystymo planai

Lietuvos architektų rūmų pirmininkė



Architektų profesinio atestavimo komisijos

2013 m. gruodžio mėn. 13 d. posėdžio protokolas Nr. 85
2018 m. gruodžio mėn. 5 d. posėdžio protokolas Nr. 148



LIETUVOS RESPUBLIKOS
KULTŪROS MINISTERIJA

NEKILNOJAMOJO KULTŪROS PAVELDO
APSAUGOS SPECIALISTO
KVALIFIKACIJOS ATESTATAS

2019-06-26 Nr. 0429
(data)

Darius Čeponis

(atestuoto specialisto vardas, pavardė)

Nekilnojamojo kultūros paveldo taikomieji moksliniai ir ardomieji tyrimai – architektūriniai tyrimai

Tvarkybos darbų projektų rengimas ir vadovavimas projektavimui – architektūrinio paveldo
tvarkybos darbų projektavimas

Tvarkybos darbų projektų rengimas ir vadovavimas projektavimui – inžinerinio paveldo
tvarkybos darbų projektavimas

Paveldosaugos (specialioji) ekspertizė – tvarkybos darbų projektų

Paveldosaugos (specialioji) ekspertizė – nekilnojamojo kultūros paveldo vertinimo, pagal reikšmingumą lemianti
vertingųjų savybių pobūdį ar jų derinį – architektūrinio, urbanistinio

Tvarkybos darbų projektų vykdymo priežiūra ir vadovavimas tvarkybos darbų projektų vykdymo priežiūrai –
tvarkybos darbų projektų sprendinių įgyvendinimo priežiūra

(nekilnojamojo kultūros paveldo apsaugos veikla (-os) ir specializacija (-os))

Lietuvos Respublikos kultūros ministras

(parašas)

A. V.

(vardas ir pavardė)

A 0429



APLINKOS APSAUGOS AGENTŪRA

Budžetinė įstaiga, A. Juozapavičiaus g. 9, LT-09311 Vilnius, tel. 8 706 62 008, e.l.p. aaa@aaa.am.lt, http://gamt.lt
Duomenys kaupiami ir saugomi Juridinių asmenų registre, kodas 188784898

UAB „Daugėla“
daugela@daugela.lt

2019-07-31
| 2019-06-25

Nr. (25)-A4-3302
Nr. P-19-18

DĖL TRAKŲ SENAMIESČIO GATVIŲ IR VIEŠŲJŲ ERDVIŲ ŽELDYNŲ KŪRIMO IR TVARKYMO SUPAPRASTINTO TECHNINIO DARBO PROJEKTO

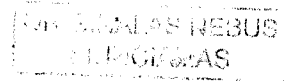
Aplinkos apsaugos agentūra, vadovaudamasi Lietuvos Respublikos aplinkos ministro 2018 m. spalio 31 d. įsakymo Nr. D1-918 „Dėl Lietuvos Respublikos aplinkos ministro 2017 m. gegužės 15 d. įsakymo Nr. D1-411 „Dėl Kraštovaizdžio formavimo ir ekologinės būklės gerinimo gamtinio karkaso teritorijose projektų ir etaloninio kraštovaizdžio formavimo pasienio teritorijose projektų, remiamų pagal priemonę 05.5.1-APVA-R-019 „Kraštovaizdžio apsauga“, vertinimo darbo grupės sudarymo“ pakeitimo“ 1 punktu ir atsižvelgdama į Lietuvos Respublikos aplinkos ministerijos 2019-07-22 raštu Nr. (12)-D8(E)-1432, Aplinkos apsaugos departamento prie Aplinkos ministerijos Vilniaus valdybos 2019-07-17 raštu Nr. (18.3)-AD5-12960 ir Valstybinės saugomų teritorijų tarnybos prie Aplinkos ministerijos 2019-07-22 raštu Nr. (3)-V3-898(7.8) pateiktas išvadas, derina Trakų senamiesčio gatvių ir viešųjų erdvių želdynų kūrimo ir tvarkymo supaprastintą techninį darbo projektą.

Šis sprendimas gali būti skundžiamas Lietuvos administracinių ginčų komisijai (Vilniaus g. 27, 01402 Vilnius) Lietuvos Respublikos ikiteisminio administracinių ginčų nagrinėjimo tvarkos įstatymo nustatyta tvarka arba Vilniaus apygardos administraciniam teismui (Žygimantų g. 2, 01102 Vilnius) Lietuvos Respublikos administracinių bylų teisenos įstatymo nustatyta tvarka per vieną mėnesį nuo jo gavimo dienos.

Direktorius

Rimgaudas Špokas

Sigita Markevičienė, tel. 8 706 62007, el. p. sigita.markeviciene@aaa.am.lt



**APLINKOS APSAUGOS DEPARTAMENTO PRIE APLINKOS MINISTERIJOS
VILNIAUS VALDYBA**

Biudžetinė įstaiga, Smolensko g. 15, 03201 Vilnius,
tel. (8 5) 216 3385, el. p. info@aad.am.lt, <http://www.aad.lrv.lt>.
Duomenys kaupiami ir saugomi Juridinių asmenų registre, kodas 304766622
Valdybos kontaktiniai duomenys: S. Konarskio 35, 03123 Vilnius, tel. 8 614 81474, el. paštas: vilniaus.valdyba@aad.am.lt

Aplinkos apsaugos agentūrai
E. p. aaa@aaa.am.lt

2019-07- 17
Į 2019-06-27

Nr. (18.3)-AD5- 12960
Nr. (25)-A4E-2462

**DĖL TRAKŲ SENAMIESČIO GATVIŲ IR VIEŠŪJŲ ERDVIŲ ŽELDYNŲ KŪRIMO IR
TVARKYMO SUPAPRASTINTO TECHNINIO DARBO PROJEKTO**

Aplinkos apsaugos departamento prie Aplinkos ministerijos Vilniaus valdybos Trakų aplinkos apsaugos inspekcija (toliau – Trakų inspekcija), vadovaudamasi Lietuvos Respublikos aplinkos ministro 2018 m. spalio 31 d. įsakymo Nr. D1-918 „Dėl Lietuvos Respublikos aplinkos ministro 2017 m. gegužės 15 d. įsakymo Nr. D1-411 „Dėl kraštovaizdžio formavimo ir ekologinės būklės gerinimo gamtinio karkaso teritorijose projektų ir etaloninio kraštovaizdžio formavimo pasienio teritorijose projektų, remiamų pagal priemonę 05.5.1-APVA-R-019 „Kraštovaizdžio apsauga“, vertinimo darbo grupės sudarymo“ pakeitimo“ 1 p., pagal kompetenciją išnagrinėjo Aplinkos apsaugos agentūros 2019 m. birželio 27 d. raštu Nr. (25)-A4E-2462 pateiktą Trakų senamiesčio gatvių ir viešųjų erdvių želdynų kūrimo ir tvarkymo supaprastintą techninį projektą (toliau – Projektas).

Trakų inspekcija dėl Projekto pastabų neturi.

Valdybos viršininkas

Sergejus Tretjakovas



LIETUVOS RESPUBLIKOS APLINKOS MINISTERIJA

Budžetinė įstaiga, A. Jakšto g. 4, LT-01105 Vilnius,
tel. (8~5) 266 3661, faks. (8~5) 266 3663, el. p. info@am.lt, http://www.am.lt.
Duomenys kaupiami ir saugomi Juridinių asmenų registre, kodas 188602370

Aplinkos apsaugos agentūrai	2019-07-	Nr.
Trakų rajono savivaldybės administracijai	Į 2019-06-27	Nr. (25)-A4E-2462

DĖL TRAKŲ SENAMIESČIO GATVIŲ IR VIEŠŪJŲ ERDVIŲ ŽELDYNŲ KŪRIMO IR TVARKYMO SUPAPRASTINTO TECHNINIO DARBO PROJEKTO

Išnagrinėję Aplinkos apsaugos agentūros 2019-06-27 raštu Nr. (25)-A4E-2462 pateiktą Trakų senamiesčio gatvių ir viešųjų erdvių želdynų kūrimo ir tvarkymo supaprastinto techninio darbo projektą, jam pritariame.

Ministerijos kancleris

Arminas Mockevičius

2

M. Žolynas, 8 5 278 6569, el. p. mindaugas.zolynas@am.lt

DETALŪS METADUOMENYS	
Dokumento sudarytojas (-ai)	Lietuvos Respublikos aplinkos ministerija, A. Jakšto g. 4, 01105 Vilnius (2019-08-02 10:53:10 AM)
Dokumento pavadinimas (antraštė)	AAA del isvadu Trakai
Dokumento registracijos data ir numeris	2019-07-23 Nr. (12)-D8(E)-1432
Dokumento gavimo data ir dokumento gavimo registracijos numeris	2019-07-23 Nr. AP4E-534
Dokumento specifikacijos identifikavimo žymuo	ADOC-V1.0
Parašo paskirtis	Pasirašymas
Parašą sukūrusio asmens vardas, pavardė ir pareigos	ARMINAS MOCKEVIČIUS, Ministerijos kancleris
Parašo sukūrimo data ir laikas	2019-07-22 17:30:08 (GMT+03:00)
Parašo formatas	Xades-T
Laiko žymoje nurodytas laikas	2019-07-22 17:30:19 (GMT+03:00)
Informacija apie sertifikavimo paslaugos teikėją	ADIC CA-B, Asmens dokumentu israsymo centras prie LR VRM, OID.2.5.4.97=188778315, LT
Sertifikato galiojimo laikas	2019-04-25 1:08:05 PM–2022-04-24 1:08:05 PM
Parašo paskirtis	Registravimas
Parašą sukūrusio asmens vardas, pavardė ir pareigos	Raštinė
Parašo sukūrimo data ir laikas	2019-07-23 10:02:53 (GMT+03:00)
Parašo formatas	Xades-EPES
Laiko žymoje nurodytas laikas	-
Informacija apie sertifikavimo paslaugos teikėją	Dokumentų valdymo sistema VDVIS, LT
Sertifikato galiojimo laikas	2017-12-09 10:33:42 AM–2022-12-09 10:33:42 AM
Informacija apie būdus, naudotus metaduomenų vientisumui užtikrinti	-
Pagrindinio dokumento priedų skaičius	-
Pagrindinio dokumento pridedamų dokumentų skaičius	-
Programinės įrangos, kuria naudojantis sudarytas elektroninis dokumentas, pavadinimas	Elektroninė dokumentų valdymo sistema VDVIS, versija v. 3.04.02
Informacija apie elektroninio dokumento ir elektroninio (-ių) parašo (-ų) tikrinimą (tikrinimo data)	Dokumentas neatitinka specifikacijos keliamų reikalavimų (2019-08-02 10:53:10 AM)
Elektroninio dokumento nuorašo atspausdinimo data ir ją atspausdinęs darbuotojas	2019-08-02 10:53:10 AM atspausdino Aivaras Trainovičius
Paieškos nuoroda	-
Papildomi metaduomenys	-



**NACIONALINĖS ŽEMĖS TARNYBOS
PRIE ŽEMĖS ŪKIO MINISTERIJOS
TRAKŲ SKYRIUS**

Trakų rajono savivaldybės administracijai 2019-02-05 Nr. 46SD-347-(14,46.104.)
I 2019-01-29 Nr. PRAŠYMA

**DĖL TRAKŲ SENAMIESČIO GATVIŲ IR VIEŠŲJŲ ERDVIŲ ŽELDINIŲ IR ŽELDYNŲ
SUTVARKYMO VALSTYBINĖJE ŽEMĖJE**

Informuojame, kad Nacionalinės žemės tarnybos prie Žemės ūkio ministerijos Trakų skyrius (toliau –Skyrius) gavo Jūsų 2019-01-29 prašymą dėl Trakų senamiesčio gatvių ir viešųjų erdvių želdinių ir želdynų sutvarkymo valstybinėje žemėje, kurioje nesuformuoti žemės sklypai Trakų mieste, Trakų rajono savivaldybėje.

Skyrius neprieštaruoja dėl Trakų miesto želdinių, esančių kultūros paveldo teritorijoje, miesto funkcinėse zonose, gatvėse ir kitose viešose erdvėse, parkuose, skveruose bei vandens telkinių pakrantėse sutvarkymo bei pėsčiųjų takų atnaujinimo, medinio pėsčiųjų tilto (liepto) iš Karvinės salos į Bažnytėlės salą Galvės ež. atstatymo, valstybinėje žemėje, kurioje nesuformuoti žemės sklypai, jeigu tai neprieštaruoja nustatytiems teritorijos naudojimui, tvarkymo ir apsaugos reikalavimams.

Pridedama: schema, 1 lapas.

Skyriaus patarėjas,
atliekantis skyriaus vedėjo funkcijas

Algis Adomavičius

Agneška Paškonienė, tel. 8 706 86 010, el. p. Agneska.Paskoniene@nzt.lt



TRAKŲ ISTORINIO NACIONALINIO PARKO DIREKCIJA

Biudžetinė įstaiga, Karaimų g. 5, LT-21104 Trakai, tel. (8 528) 55 776, faks. (8 528) 55 756, tinp@seniejitrakai.lt
Duomenys kaupiami ir saugomi Juridinių asmenų registre, kodas 191835395.

UAB "DAUGĖLA"
Smetonos g. 8-2, Vilnius

2021-05-10 Nr. S-(3.6)-128
Į 2021-04-14 Nr. P-21-58

DĖL PROJEKTO DERINIMO

Trakų istorinio nacionalinio parko (toliau – TINP) direkcija susipažinusi su 2021-04-15 (reg. Nr. 1-98) gautu raštu „Dėl Trakų senamiesčio gatvių ir viešųjų erdvių želdynų kūrimo ir tvarkymo supaprastinto techninio darbo projekto derinimo“, kuriuo prašoma pritarti parengtam projektui ir išnagrinėjusi projektinę dokumentaciją, informuoja, jog iš esmės neprieštarauja želdynų kūrimo ir tvarkymo projektiniams sprendiniams, tačiau nepritaria projekte nurodytiems Pėsčiųjų tako rekonstrukcijos nuo Karaimų g. 10, Skvero tarp Karaimų g. 8 ir Karaimų g. 10, Skvero prie Šv. Jono Nepomuko sutvarkymo sprendiniams.

Nepritarimo motyvai buvo nurodyti TINP direkcijos 2021-03-02 rašte Nr. S-(3.6)-63.

Gautame rašte nurodytas teiginys, kad pateiktame projekte nėra projektuojamų inžinerinių statinių, kurie atitinka Statybos techninio reglamento STR1.01.03:2017 „Statinių klasifikavimas“ nuostatas, nes šių teritorijų tvarkymui rangovai privalo parengti techninę dokumentaciją ir ją suderinti nustatyta tvarka, neatitinka tikrovės, kadangi projekto bendrųjų statinio rodiklių lentelėje yra nurodomi suprojektuotų inžinerinių statinių – susisiekiimo komunikacijų, inžinerinių tinklų ir kt. parametrai.

Siūlome patikslinti sprendinius ir numatyti projekto vykdymą etapais, atskiriant nurodytų teritorijų tvarkymą nuo gatvių ir pakrančių želdinių tvarkymo. Tuomet TINP direkcija galėtų pritarti pirmojo etapo - gatvių ir pakrančių želdinių tvarkymo sprendiniams.

Atsižvelgiant į tai, kas išdėstyta, TINP direkcija nepritaria pateikto projekto „*Trakų senamiesčio gatvių ir viešųjų erdvių želdynų kūrimo ir tvarkymo supaprastintam techniniam darbo projektas*“, sprendiniams.

Ši TINP direkcijos atsakymą turite teisę apskusti Lietuvos administracinių ginčų komisijai Lietuvos Respublikos ikiteisminio administracinių ginčų nagrinėjimo tvarkos įstatymo nustatyta tvarka arba Vilniaus apygardos administraciniam teismui Lietuvos Respublikos administracinių bylų teisenos įstatymo nustatyta tvarka per vieną mėnesį nuo jo įteikimo dienos.

Architektas
veikiantis 2019-05-20
įsakymo Nr. V-11 pagrindu

Algirdas Steponavičius



TRAKŲ RAJONO SAVIVALDYBĖS ADMINISTRACIJA

Biudžetinė įstaiga, Vytauto g. 33, 21106 Trakai, tel. (8 528) 58 300, faks. (8 528) 55 524,
el. p. direktorius@trakai.lt, interneto svetainė www.trakai.lt.

Duomenys kaupiami ir saugomi Juridinių asmenų registre, kodas 181626536

UAB „Daugėla“
A. Smetonos g. 8-2
LT-01115 Vilnius

2019-07-25 Nr. AP3- 1887
I 2019-06-25 Nr. P-19-19

DĖL PRITARIMO TRAKŲ SENAMIESČIO GATVIŲ IR VIEŠŲJŲ ERDVIŲ ŽELDYNŲ KŪRIMO IR TVARKYMO SUPAPRASTINTAM TECHNINIAM DARBO PROJEKTUI

Išnagrinėję UAB „Daugėla“ 2019-06-25 raštu Nr. P-19-19 pateiktą Trakų senamiesčio gatvių
ir viešųjų erdvių želdynų kūrimo ir tvarkymo supaprastintą techninį darbo projektą, jam pritariame.

Administracijos direktoriaus

Darius Kvedaravičius



**VALSTYBINĖ SAUGOMŲ TERITORIJŲ TARNYBA
PRIE APLINKOS MINISTERIJOS**

Biudžetinė įstaiga, Antakalnio g. 25, LT-10312 Vilnius,
tel. (8 5) 272 3284, faks. (8 5) 272 2572, el. p. vsst@vsst.lt, <http://www.vsst.lt>.
Duomenys kaupiami ir saugomi Juridinių asmenų registre, kodas 188724381

Aplinkos apsaugos agentūrai

2019-07-22

Nr. (3)-V3- 898 (7.8)

į 2019-06-27

Nr. (25)-A4E-2462

**DĖL TRAKŲ SENAMIESČIO GATVIŲ IR VIEŠŪJŲ ERDVIŲ ŽELDYNŲ KŪRIMO IR
TVARKYMO SUPAPRASTINTO TECHNINIO DARBO PROJEKTO**

Valstybinė saugomų teritorijų tarnyba prie Aplinkos ministerijos (toliau – Tarnyba) susipažino su Jūsų pateiktu AUB „Daugėla“ parengtu Trakų senamiesčio gatvių ir viešųjų erdvių želdynų kūrimo ir tvarkymo supaprastintu techniniu darbu projektu (toliau – Projektas).

Projektui pastabų neturime.

Direktoriaus pavaduotoja

Rūta Baškytė



APLINKOS APSAUGOS AGENTŪRA

Biudžetinė įstaiga, A. Juozapavičiaus g. 9, LT-09311 Vilnius, tel. 8 706 62 008, el.p. aaa@aaa.am.lt, <http://gamta.lt>
Duomenys kaupiami ir saugomi Juridinių asmenų registre, kodas 188784898

[Redacted]
[Redacted]

2019-07-31

Nr. (25)-A4-3302

į 2019-06-25

Nr. P-19-18

DĖL TRAKŲ SENAMIESČIO GATVIŲ IR VIEŠŪJŲ ERDVIŲ ŽELDYNŲ KŪRIMO IR TVARKYMO SUPAPRASTINTO TECHNINIO DARBO PROJEKTO

Aplinkos apsaugos agentūra, vadovaudamasi Lietuvos Respublikos aplinkos ministro 2018 m. spalio 31 d. įsakymo Nr. D1-918 „Dėl Lietuvos Respublikos aplinkos ministro 2017 m. gegužės 15 d. įsakymo Nr. D1-411 „Dėl Kraštovaizdžio formavimo ir ekologinės būklės gerinimo gamtinio karkaso teritorijose projektų ir etaloninio kraštovaizdžio formavimo pasienio teritorijose projektų, remiamų pagal priemonę 05.5.1-APVA-R-019 „Kraštovaizdžio apsauga“, vertinimo darbo grupės sudarymo“ pakeitimo“ 1 punktu ir atsižvelgdama į Lietuvos Respublikos aplinkos ministerijos 2019-07-22 raštu Nr. (12)-D8(E)-1432, Aplinkos apsaugos departamento prie Aplinkos ministerijos Vilniaus valdybos 2019-07-17 raštu Nr. (18.3)-AD5-12960 ir Valstybinės saugomų teritorijų tarnybos prie Aplinkos ministerijos 2019-07-22 raštu Nr. (3)-V3-898(7.8) pateiktas išvadas, derina Trakų senamiesčio gatvių ir viešųjų erdvių želdynų kūrimo ir tvarkymo supaprastintą techninį darbo projektą.

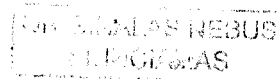
Šis sprendimas gali būti skundžiamas Lietuvos administracinių ginčų komisijai (Vilniaus g. 27, 01402 Vilnius) Lietuvos Respublikos ikiteisminio administracinių ginčų nagrinėjimo tvarkos įstatymo nustatyta tvarka arba Vilniaus apygardos administraciniam teismui (Žygimantų g. 2, 01102 Vilnius) Lietuvos Respublikos administracinių bylų teisenos įstatymo nustatyta tvarka per vieną mėnesį nuo jo gavimo dienos.

Direktorius

[Handwritten signature]

[Redacted name]

[Redacted], el. p. [Redacted]@aaa.am.lt



**APLINKOS APSAUGOS DEPARTAMENTO PRIE APLINKOS MINISTERIJOS
VILNIAUS VALDYBA**

Biudžetinė įstaiga, Smolensko g. 15, 03201 Vilnius,
tel. (8 5) 216 3385, el. p. info@aad.am.lt, <http://www.aad.lrv.lt>.
Duomenys kaupiami ir saugomi Juridinių asmenų registre, kodas 304766622
Valdybos kontaktiniai duomenys: S. Konarskio 35, 03123 Vilnius, tel. 8 614 81474, el. paštas: vilniaus.valdyba@aad.am.lt

Aplinkos apsaugos agentūrai
E. p. aaa@aaa.am.lt

2019-07- 17 Nr. (18.3)-AD5- 12960
Į 2019-06-27 Nr. (25)-A4E-2462

**DĖL TRAKŲ SENAMIESČIO GATVIŲ IR VIEŠŪJŲ ERDVIŲ ŽELDYNŲ KŪRIMO IR
TVARKYMO SUPAPRASTINTO TECHNINIO DARBO PROJEKTO**

Aplinkos apsaugos departamento prie Aplinkos ministerijos Vilniaus valdybos Trakų aplinkos apsaugos inspekcija (toliau – Trakų inspekcija), vadovaudamasi Lietuvos Respublikos aplinkos ministro 2018 m. spalio 31 d. įsakymo Nr. D1-918 „Dėl Lietuvos Respublikos aplinkos ministro 2017 m. gegužės 15 d. įsakymo Nr. D1-411 „Dėl kraštovaizdžio formavimo ir ekologinės būklės gerinimo gamtinio karkaso teritorijose projektų ir etaloninio kraštovaizdžio formavimo pasienio teritorijose projektų, remiamų pagal priemonę 05.5.1-APVA-R-019 „Kraštovaizdžio apsauga“, vertinimo darbo grupės sudarymo“ pakeitimo“ 1 p., pagal kompetenciją išnagrinėjo Aplinkos apsaugos agentūros 2019 m. birželio 27 d. raštu Nr. (25)-A4E-2462 pateiktą Trakų senamiesčio gatvių ir viešųjų erdvių želdynų kūrimo ir tvarkymo supaprastintą techninį projektą (toliau – Projektas).

Trakų inspekcija dėl Projekto pastabų neturi.

Valdybos viršininkas

), tel. , el. p. @aad.am.lt



LIETUVOS RESPUBLIKOS APLINKOS MINISTERIJA

Biudžetinė įstaiga, A. Jakšto g. 4, LT-01105 Vilnius,
tel. (8~5) 266 3661, faks. (8~5) 266 3663, el. p. info@am.lt, http://www.am.lt.
Duomenys kaupiami ir saugomi Juridinių asmenų registre, kodas 188602370

Aplinkos apsaugos agentūrai	2019-07-	Nr.
Trakų rajono savivaldybės administracijai	Į 2019-06-27	Nr. (25)-A4E-2462

DĖL TRAKŲ SENAMIESČIO GATVIŲ IR VIEŠŪJŲ ERDVIŲ ŽELDYNŲ KŪRIMO IR TVARKYMO SUPAPRASTINTO TECHNINIO DARBO PROJEKTO

Išnagrinėję Aplinkos apsaugos agentūros 2019-06-27 raštu Nr. (25)-A4E-2462 pateiktą Trakų senamiesčio gatvių ir viešųjų erdvių želdynų kūrimo ir tvarkymo supaprastinto techninio darbo projektą, jam pritariame.

Ministerijos kancleris



EMAS
EUROPA
APLINKOS
SAUGOS
SĄJŪDA
REGISTRAS
2023.11.2023

[REDACTED] el. p [REDACTED]@am.lt

DETALŪS METADUOMENYS	
Dokumento sudarytojas (-ai)	Lietuvos Respublikos aplinkos ministerija, A. Jakšto g. 4, 01105 Vilnius (2019-08-02 10:53:10 AM)
Dokumento pavadinimas (antraštė)	AAA del isvadu Trakai
Dokumento registracijos data ir numeris	2019-07-23 Nr. (12)-D8(E)-1432
Dokumento gavimo data ir dokumento gavimo registracijos numeris	2019-07-23 Nr. AP4E-534
Dokumento specifikacijos identifikavimo žymuo	ADOC-V1.0
Parašo paskirtis	Pasirašymas
Parašą sukūrusio asmens vardas, pavardė ir pareigos	[redacted] Ministerijos kancleris
Parašo sukūrimo data ir laikas	2019-07-22 17:30:08 (GMT+03:00)
Parašo formatas	Xades-T
Laiko žymoje nurodytas laikas	2019-07-22 17:30:19 (GMT+03:00)
Informacija apie sertifikavimo paslaugos teikėją	ADIC CA-B, Asmens dokumentu israsymo centras prie LR VRM, OID.2.5.4.97=188778315, LT
Sertifikato galiojimo laikas	2019-04-25 1:08:05 PM–2022-04-24 1:08:05 PM
Parašo paskirtis	Registravimas
Parašą sukūrusio asmens vardas, pavardė ir pareigos	Raštinė
Parašo sukūrimo data ir laikas	2019-07-23 10:02:53 (GMT+03:00)
Parašo formatas	Xades-EPES
Laiko žymoje nurodytas laikas	-
Informacija apie sertifikavimo paslaugos teikėją	Dokumentų valdymo sistema VDVIS, LT
Sertifikato galiojimo laikas	2017-12-09 10:33:42 AM–2022-12-09 10:33:42 AM
Informacija apie būdus, naudotus metaduomenų vientisumui užtikrinti	-
Pagrindinio dokumento priedų skaičius	-
Pagrindinio dokumento priedamų dokumentų skaičius	-
Programinės įrangos, kuria naudojantis sudarytas elektroninis dokumentas, pavadinimas	Elektroninė dokumentų valdymo sistema VDVIS, versija v. 3.04.02
Informacija apie elektroninio dokumento ir elektroninio (-ių) parašo (-ų) tikrinimą (tikrinimo data)	Dokumentas neatitinka specifikacijos keliamų reikalavimų (2019-08-02 10:53:10 AM)
Elektroninio dokumento nuorašo atspausdinimo data ir ją atspausdinęs darbuotojas	2019-08-02 10:53:10 AM atspausdino [redacted]
Paieškos nuoroda	-
Papildomi metaduomenys	-



**NACIONALINĖS ŽEMĖS TARNYBOS
PRIE ŽEMĖS ŪKIO MINISTERIJOS
TRAKŲ SKYRIUS**

Trakų rajono savivaldybės administracijai 2019-02-05 Nr. 46SD-347-(14.46.104.)
I 2019-01-29 Nr. PRAŠYMA

**DĖL TRAKŲ SENAMIESČIO GATVIŲ IR VIEŠŲJŲ ERDVIŲ ŽELDINIŲ IR ŽELDYNŲ
SUTVARKYMO VALSTYBINĖJE ŽEMĖJE**

Informuojame, kad Nacionalinės žemės tarnybos prie Žemės ūkio ministerijos Trakų skyrius (toliau – Skyrius) gavo Jūsų 2019-01-29 prašymą dėl Trakų senamiesčio gatvių ir viešųjų erdvių želdinių ir želdynų sutvarkymo valstybinėje žemėje, kurioje nesuformuoti žemės sklypai Trakų mieste, Trakų rajono savivaldybėje.

Skyrius neprieštaruoja dėl Trakų miesto želdinių, esančių kultūros paveldo teritorijoje, miesto funkcinėse zonose, gatvėse ir kitose viešose erdvėse, parkuose, skveruose bei vandens telkinių pakrantėse sutvarkymo bei pėsčiųjų takų atnaujinimo, medinio pėsčiųjų tilto (liepto) iš Karvinės salos į Bažnytėlės salą Galvės ež. atstatymo, valstybinėje žemėje, kurioje nesuformuoti žemės sklypai, jeigu tai neprieštaruoja nustatytiems teritorijos naudojimui, tvarkymui ir apsaugos reikalavimams.

Pridedama: schema, 1 lapas.

Skyriaus patarėjas,
atliekantis skyriaus vedėjo funkcijas

), el. p. @nzt.lt



TRAKŲ ISTORINIO NACIONALINIO PARKO DIREKCIJA

Biudžetinė įstaiga, Karaimų g. 5, LT-21104 Trakai, tel. (8 528) 55 776, faks. (8 528) 55 756, tinp@seniejitrakai.lt
Duomenys kaupiami ir saugomi Juridinių asmenų registre, kodas 191835395.

██████████
Smetonos g. 8-2, Vilnius

2021-05-10 Nr. S-(3.6)-128
Į 2021-04-14 Nr. P-21-58

DĖL PROJEKTO DERINIMO

Trakų istorinio nacionalinio parko (toliau – TINP) direkcija susipažinusi su 2021-04-15 (reg. Nr. 1-98) gautu raštu „Dėl Trakų senamiesčio gatvių ir viešųjų erdvių želdynų kūrimo ir tvarkymo supaprastinto techninio darbo projekto derinimo“, kuriuo prašoma pritarti parengtam projektui ir išnagrinėjusi projektinę dokumentaciją, informuoja, jog iš esmės neprieštarauja želdynų kūrimo ir tvarkymo projektiniams sprendiniams, tačiau nepitaria projekte nurodytiems Pėsčiųjų tako rekonstrukcijos nuo Karaimų g. 10, Skvero tarp Karaimų g. 8 ir Karaimų g. 10, Skvero prie Šv. Jono Nepomuko sutvarkymo sprendiniams.

Nepritarimo motyvai buvo nurodyti TINP direkcijos 2021-03-02 rašte Nr. S-(3.6)-63.

Gautame rašte nurodytas teiginys, kad pateiktame projekte nėra projektuojamų inžinerinių statinių, kurie atitinka Statybos techninio reglamento STR1.01.03:2017 „Statinių klasifikavimas“ nuostatas, nes šių teritorijų tvarkymui rangovai privalo parengti techninę dokumentaciją ir ją suderinti nustatyta tvarka, neatitinka tikrovės, kadangi projekto bendrųjų statinio rodiklių lentelėje yra nurodomi suprojektuoti inžinerinių statinių – susisiekimo komunikacijų, inžinerinių tinklų ir kt. parametrai.

Siūlome patikslinti sprendinius ir numatyti projekto vykdymą etapais, atskiriant nurodytų teritorijų tvarkymą nuo gatvių ir pakrančių želdinių tvarkymo. Tuomet TINP direkcija galėtų pritarti pirmojo etapo - gatvių ir pakrančių želdinių tvarkymo sprendiniams.

Atsižvelgiant į tai, kas išdėstyta, TINP direkcija nepitaria pateikto projekto „*Trakų senamiesčio gatvių ir viešųjų erdvių želdynų kūrimo ir tvarkymo supaprastintam techniniam darbo projektas*“, sprendiniams.

Šį TINP direkcijos atsakymą turite teisę apskusti Lietuvos administracinių ginčų komisijai Lietuvos Respublikos ikiteisminio administracinių ginčų nagrinėjimo tvarkos įstatymo nustatyta tvarka arba Vilniaus apygardos administraciniam teismui Lietuvos Respublikos administracinių bylų teisenos įstatymo nustatyta tvarka per vieną mėnesį nuo jo įteikimo dienos.

Architektas
veikiantis 2019-05-20
įsakymo Nr. V-11 pagrindu

██████████



TRAKŲ RAJONO SAVIVALDYBĖS ADMINISTRACIJA

Biudžetinė įstaiga, Vytauto g. 33, 21106 Trakai, tel. (8 528) 58-300, faks. (8 528) 55 524,
el. p. direktorius@trakai.lt, interneto svetainė www.trakai.lt.

Duomenys kaupiami ir saugomi Juridinių asmenų registre, kodas 181626536


██████████
A. Smetonos g. 8-2
LT-01115 Vilnius

2019-07-25 Nr. AP3- 1887
I 2019-06-25 Nr. P-19-19

DĖL PRITARIMO TRAKŲ SENAMIESČIO GATVIŲ IR VIEŠŲJŲ ERDVIŲ ŽELDYNŲ KŪRIMO IR TVARKYMO SUPAPRASTINTAM TECHNINIAM DARBO PROJEKTUI

Išnagrinėję UAB „Daugėla“ 2019-06-25 raštu Nr. P-19-19 pateiktą Trakų senamiesčio gatvių
ir viešųjų erdvių želdynų kūrimo ir tvarkymo supaprastintą techninį darbo projektą, jam pritariame.

Administracijos direktoriaus


██████████

██████████ el. p. ██████████@trakai.lt



**VALSTYBINĖ SAUGOMŲ TERITORIJŲ TARNYBA
PRIE APLINKOS MINISTERIJOS**

Biudžetinė įstaiga, Antakalnio g. 25, LT-10312 Vilnius,
tel. (8 5) 272 3284, faks. (8 5) 272 2572, el. p. vsst@vsst.lt, <http://www.vsst.lt>.
Duomenys kaupiami ir saugomi Juridinių asmenų registre, kodas 188724381

Aplinkos apsaugos agentūrai

2019-07-22

Nr. (3)-V3- 898 (7.8)

į 2019-06-27

Nr. (25)-A4E-2462

**DĖL TRAKŲ SENAMIESČIO GATVIŲ IR VIEŠŲJŲ ERDVIŲ ŽELDYNŲ KŪRIMO IR
TVARKYMO SUPAPRASTINTO TECHNINIO DARBO PROJEKTO**

Valstybinė saugomų teritorijų tarnyba prie Aplinkos ministerijos (toliau – Tarnyba) susipažino su Jūsų pateiktu AUB „Daugėla“ parengtu Trakų senamiesčio gatvių ir viešųjų erdvių želdynų kūrimo ir tvarkymo supaprastintu techniniu darbu projektu (toliau – Projektas).

Projektui pastabų neturime.

Direktoriaus pavaduotoja



**NACIONALINĖS ŽEMĖS TARNYBOS
PRIE ŽEMĖS ŪKIO MINISTERIJOS
TRAKŲ SKYRIUS**

Trakų rajono savivaldybės administracijai 2019-02-05 Nr. 46SD-347-(14,46.104.)
I 2019-01-29 Nr. PRAŠYMA

**DĖL TRAKŲ SENAMIESČIO GATVIŲ IR VIEŠŲJŲ ERDVIŲ ŽELDINIŲ IR ŽELDYNŲ
SUTVARKYMO VALSTYBINĖJE ŽEMĖJE**

Informuojame, kad Nacionalinės žemės tarnybos prie Žemės ūkio ministerijos Trakų skyrius (toliau –Skyrius) gavo Jūsų 2019-01-29 prašymą dėl Trakų senamiesčio gatvių ir viešųjų erdvių želdinių ir želdynų sutvarkymo valstybinėje žemėje, kurioje nesuformuoti žemės sklypai Trakų mieste, Trakų rajono savivaldybėje.

Skyrius neprieštaruoja dėl Trakų miesto želdinių, esančių kultūros paveldo teritorijoje, miesto funkcinėse zonose, gatvėse ir kitose viešose erdvėse, parkuose, skveruose bei vandens telkinių pakrantėse sutvarkymo bei pėsčiųjų takų atnaujinimo, medinio pėsčiųjų tilto (liepto) iš Karvinės salos į Bažnytėlės salą Galvės ež. atstatymo, valstybinėje žemėje, kurioje nesuformuoti žemės sklypai, jeigu tai neprieštaruoja nustatytiems teritorijos naudojimui, tvarkymo ir apsaugos reikalavimams.

Pridedama: schema, 1 lapas.

Skyriaus patarėjas,
atliekantis skyriaus vedėjo funkcijas

Algis Adomavičius

Agneška Paškonienė, tel. 8 706 86 010, el. p. Agneska.Paskoniene@nzt.lt



**NACIONALINĖS ŽEMĖS TARNYBOS
PRIE ŽEMĖS ŪKIO MINISTERIJOS
TRAKŲ SKYRIUS**

Trakų rajono savivaldybės administracijai 2019-02-05 Nr. 46SD-347-(14.46.104.)
I 2019-01-29 Nr. PRAŠYMA

**DĖL TRAKŲ SENAMIESČIO GATVIŲ IR VIEŠŲJŲ ERDVIŲ ŽELDINIŲ IR ŽELDYNŲ
SUTVARKYMO VALSTYBINĖJE ŽEMĖJE**

Informuojame, kad Nacionalinės žemės tarnybos prie Žemės ūkio ministerijos Trakų skyrius (toliau – Skyrius) gavo Jūsų 2019-01-29 prašymą dėl Trakų senamiesčio gatvių ir viešųjų erdvių želdinių ir želdynų sutvarkymo valstybinėje žemėje, kurioje nesuformuoti žemės sklypai Trakų mieste, Trakų rajono savivaldybėje.

Skyrius neprieštarauja dėl Trakų miesto želdinių, esančių kultūros paveldo teritorijoje, miesto funkcinėse zonose, gatvėse ir kitose viešose erdvėse, parkuose, skveruose bei vandens telkinių pakrantėse sutvarkymo bei pėsčiųjų takų atnaujinimo, medinio pėsčiųjų tilto (liepto) iš Karvinės salos į Bažnytėlės salą Galvės ež. atstatymo, valstybinėje žemėje, kurioje nesuformuoti žemės sklypai, jeigu tai neprieštarauja nustatytiems teritorijos naudojimui, tvarkymo ir apsaugos reikalavimams.

Pridedama: schema, 1 lapas.

Skyriaus patarėjas,
atliekantis skyriaus vedėjo funkcijas

tel. [redacted] el. p. [redacted]@nzt.lt

ARŪNO BORUTOS PROJEKTAVIMO ĮMONĖ

Įmonės kodas 120439251
Rejestro Nr. IP91 – 1229
Pylimo g. 29 –13, Vilnius
Tel.:8 687 21634; 868711362

Dėl projekto vadovo paskyrimo

Architektas Darius Čeponis (kvalifikacijos at. Nr. A1117; 0429) skiriamas skvero prie Šv. Jono Nepomuko, karaimų g. 1A, Trakuose, rekonstravimo projekto rengimo projekto vadovu.

Arūnas Boruta



2021 07 01 Vilnius

ARŪNO BORUTOS PROJEKTAVIMO ĮMONĖ

**Įmonės kodas 120439251
Rejestro Nr. IP91 – 1229
Pylimo g. 29 –13, Vilnius
Tel.:8 687 21634; 868711362**

Dėl projekto vadovo paskyrimo

Architektas Darius Čeponis (kvalifikacijos at. Nr. A1117; 0429) skiriamas skvero prie Šv. Jono Nepomuko, karaimų g. 1A, Trakuose, rekonstravimo projekto rengimo projekto vadovu.

2021 07 01 Vilnius