



### SUTARTINIAI ŽYMĖJIMAI

- Esamo sklypo riba
- Gretimų sklypų ribos
- Gatvės raudonoji linija
- Statinių statybos zona, pagal galiojantį detalų planą
- Naikinama anksčiau suplanuota statybos zonos riba
- Praplečiama statybos zonos riba
- Praplečiama statinių statybos zona
- Naikinama statinių statybos zona, nustatyta patvirtintu detalioju planu
- Naikinamas detalioju planu suplanuotas įvažiavimas - išvažiavimas
- Projektuojama nauja įvažiavimo- išvažiavimo vieta
- Naikinamas detalioju planu suformuotas servitutas
- Formavimo pertvarkymo projektu suformuotas servitutas
- Apsaugos zonos riba

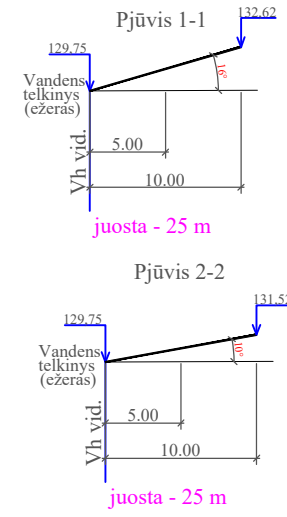
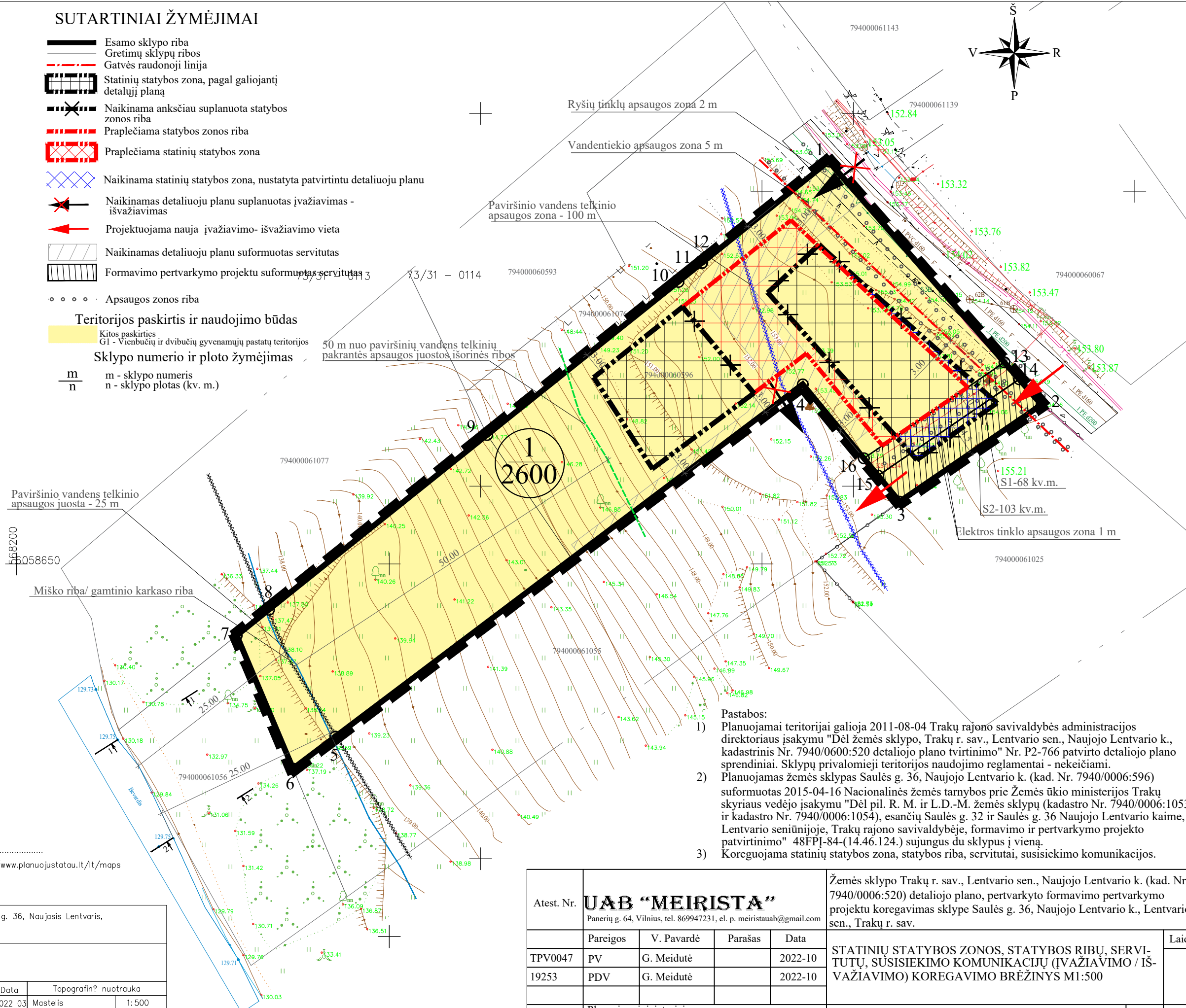
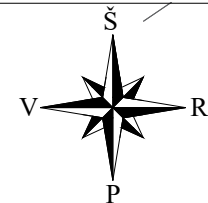
### Teritorijos paskirtis ir naudojimo būdas

Kitos paskirties  
G1 - Vienbučių ir dvibučių gyvenamųjų pastatų teritorijos

### Sklypo numerio ir ploto žymėjimas

$\frac{m}{n}$  m - sklypo numeris  
n - sklypo plotas (kv. m.)

50 m nuo paviršinių vandens telkinių pakrantės apsaugos juostos išorinės ribos



Integracijos į TIIIS sistemą numeris: TIIIS1-20220404-023730.....  
Topografin? nuotraukos b?sena galite patikrinti adresu: <https://www.planuojustatau.lt/lt/maps>

Koordinaci? sistema - LKS-94  
Aukšči? sistema - LAS07

ŽYGMANTO DAUGIRDO INDIVIDUALI VEIKLA	Objektas: Topografin? nuotrauka. Saul?s g. 36, Naujasis Lentvaris, Lentvario sen., Trak? r. sav.			
	Užsakovas: A.N.			
Pareigos	V. Pavard?	Parašas	Data	Topografin? nuotrauka
Geodezininkas	Ž.Daugirdas		2022 03	Mastelis 1:500
				Lapas/lap? skaičius 1/1
Erdvini? duomen? paraiškos Nr. 261949				Užsakymas 19-T-2022
Vilkp?d?s g. 7-135, LT-03151 Vilnius. +370 618 80921, zygmantas.daugirdas@gmail.com				

- Pastabos:
- 1) Planuojamai teritorijai galioja 2011-08-04 Trakų rajono savivaldybės administracijos direktoriaus įsakymu "Dėl žemės sklypo, Trakų r. sav., Lentvario sen., Naujojo Lentvario k., kadastrinis Nr. 7940/0600:520 detaliojo plano tvirtinimo" Nr. P2-766 patvirtinto detaliojo plano sprendiniai. Sklypų privalomieji teritorijos naudojimo reglamentai - nekeičiami.
  - 2) Planuojamas žemės sklypas Saulės g. 36, Naujojo Lentvario k. (kad. Nr. 7940/0006:596) suformuotas 2015-04-16 Nacionalinės žemės tarnybos prie Žemės ūkio ministerijos Trakų skyriaus vedėjo įsakymu "Dėl pil. R. M. ir L.D.-M. žemės sklypų (kadastro Nr. 7940/0006:1053 ir kadastro Nr. 7940/0006:1054), esančių Saulės g. 32 ir Saulės g. 36 Naujojo Lentvario kaime, Lentvario seniūnijoje, Trakų rajono savivaldybėje, formavimo ir pertvarkymo projekto patvirtinimo" 48FPJ-84-(14.46.124.) sujungus du sklypus į vieną.
  - 3) Koreguojama statinių statybos zona, statybos riba, servitutai, susisiekimo komunikacijos.

Atest. Nr.	<b>UAB "MEIRISTA"</b> Panerių g. 64, Vilnius, tel. 869947231, el. p. meirstaub@gmail.com			Žemės sklypo Trakų r. sav., Lentvario sen., Naujojo Lentvario k. (kad. Nr. 7940/0006:520) detaliojo plano, pertvarkyto formavimo pertvarkymo projektu koregavimas sklype Saulės g. 36, Naujojo Lentvario k., Lentvario sen., Trakų r. sav.
	Pareigos	V. Pavardė	Parašas	Data
TPV0047	PV	G. Meidutė		2022-10
19253	PDV	G. Meidutė		2022-10
Etapas	Planavimo iniciatoriai:			Lapas
DPK	Fiziniai asmenys			Lapų
				511-DPK-2022
				1 1