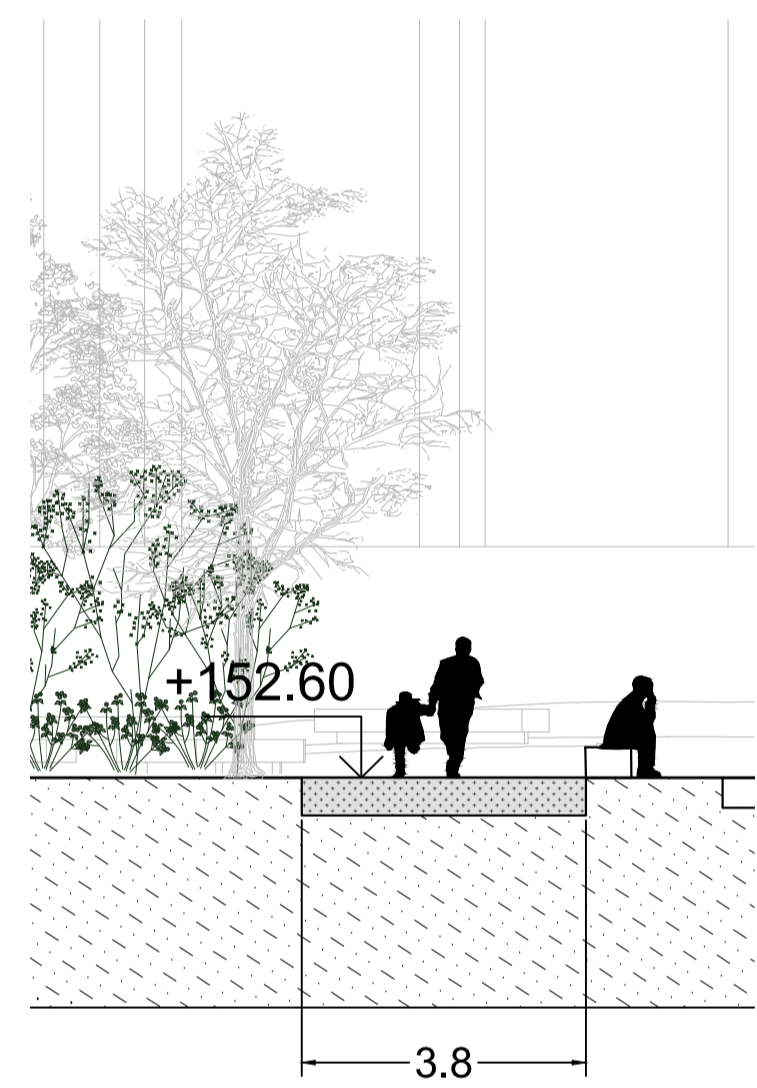



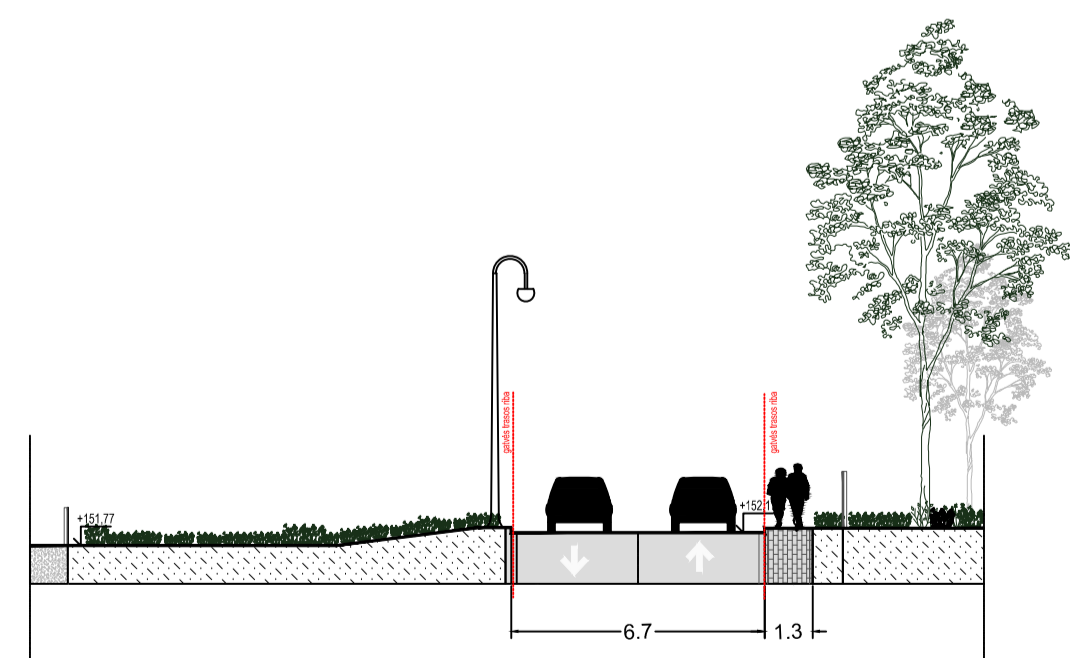
PJŪVIS A-A, M:200



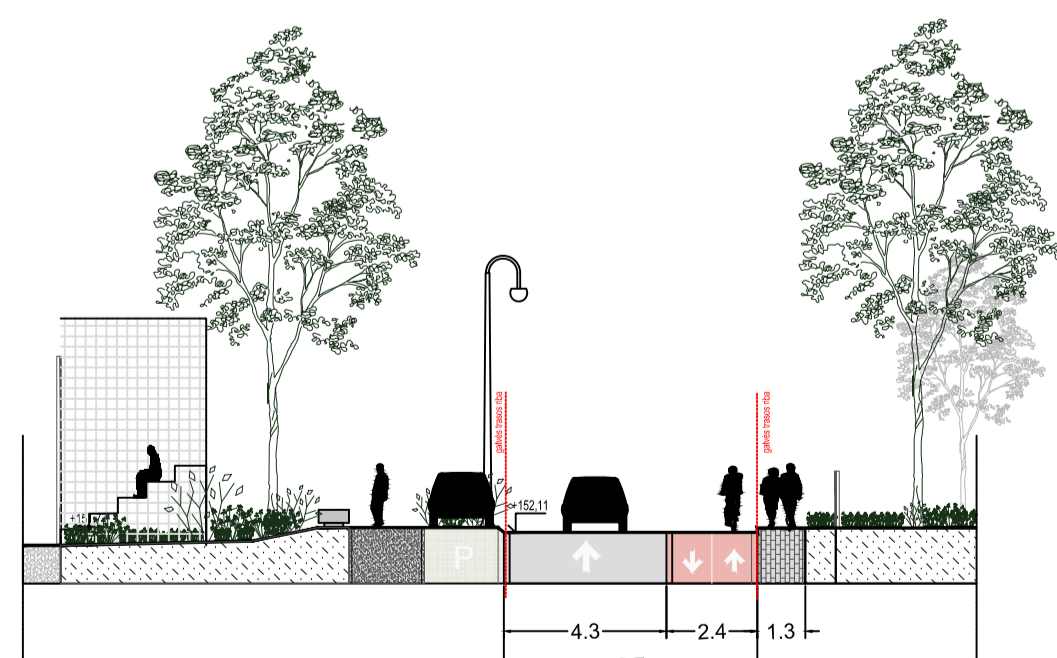
FUNKCINIS TAKAS  
PJŪVIS A-A, M:100



REKREACINIS TAKAS  
PJŪVIS A-A, M:100



BIRUTĖS G. PJŪVIS\_ESAMA SITUACIJA  
PJŪVIS B-B, M:200



BIRUTĖS G. PJŪVIS\_SIŪLOMAS GATVĖS PROFILIS  
PJŪVIS B-B, M:200

LAIDA	DATA	LAIDOS STATUSAS, KEITIMŲ PRIEŽASTIS	STATINIO PROJEKTO PAVADINIMAS/ PROJECT TITLE
KVAL. PATV. DOK.NR.		MB Duarch Antakalio g. 15-1, LT-10207 ELP info@duarch.lt	STATINIO PROJEKTO PAVADINIMAS/ PROJECT TITLE
A1789 KPD.0518	SPV	Rimante V.Mačiulienė	Susisiekimo komunikacijų, inžinerinių tinklų, sporto paskirties inžinerinių statinių, kitos paskirties inžinerinių statinių Birutės g. Trakų mieste statybos projektas.
KVAL. PATV. DOK.NR.	<b>BAULAND</b>	MB "Bauland" Mgla 33-3, VILNIUS, LT-01210 ELP: info@bauland.lt TEL: 860101671	
	Arch.	Agnė Daikidaitė	DOKUMENTO PAVADINIMAS IR MASTELIS
	Arch.	Donatas Balnušaitis	Sklypo plano pjūviai
	Arch.	Milda Pacevičiūtė	
LT	STATYTOJAS:	Trakų Rajono Savivaldybė, Vytauto g. 33, LT-21106 Trakai, įmonės kodas 188673378, www.trakai.lt	DOKUMENTO ŽYMUO
			22-PP-SP-03
			Lapas Lapų
			1 1



- Eksplicacija:**
- Ⓐ Stadiono statinys
  - Ⓑ Bendruomenės pavėsinė (stoginė)
  - Ⓒ Bendruomenės pavėsinės (stoginės)
  - ① Futbolo stadionas
  - ② krepšinio aikštelė, lauko
  - ③ Bendruomenės renginių zona (podiumas)
  - ④ Numatyta vieta mobiliai kavinei
  - ⑤ Medžių grupės palei Birutės g.
  - ⑥ Tvenkiniai, rekreacinė natūralios gamtos zona
  - ⑦ Dviraičių stovėjimo aikštelės
  - ⑧ Regyklos, panoraminiai vaizdai
  - ⑨ Autobusų sustojimo vieta, parkingas palei gatvę
  - ⑩ Šunų aikštelė
  - ⑪ Vaikų žaidimų aikštelė
  - ⑫ Sėdynių vieta
  - ⑬ Riedutinių aikštelė
  - ⑭ Zona roguotėms ir slidėms
  - ⑮ Kneipo takas

- Legenda:**
- Projektuojamos teritorijos ribos
  - ▨ Kitos dangos funkciniai takai (šviesi rیشų akmenukų dangos, plotis 3-4m)
  - ▨ Pažintiniai - rekreaciniai takai (akmenukų skaldas, plotis 1.2-2m)
  - ▨ Esama rekonstruojama dangos
  - ▨ Medinė dangos
  - ▨ Mineralinė rیشo žvyro dangos
  - Augmenija:
    - Tvenkiniai, šlapbaltės
    - Esami medžiai
    - Naujai sodinami medžiai (klevai, beržai, kt. teritorijai būdingi medžiai)
    - Gatvės alėja
    - ▨ Šlaitiniai laiptai (betono plokštės)
    - Daugiamečiai gėlynai
    - ▨ Augmenija aplink šlapbaltės
    - Kalvelės (aukštis 1.2-1.8m)
    - ▨ Krūmingas pomedis
  - Mažoji architektūra:
    - ▨ Mediniai suolukai
    - ▨ Akmenukų takas
    - Šukliadėžė
    - Info stendas
    - Geriamo vandens stotelė
  - Šviestuvų eksplicacija:
    - Apšvietimo stulpai
    - Boltard tipo šviestuvai
    - Led juosta
    - Įsmeigiami kryptiniai šviestuvai
    - ▨ Projektoriai apšviesti stadioną

SKLYPO SITUACIJOS SCHEMA



LAIDA	DATA	LAIDOS STATUSAS, KEITIMŲ PRIEŽASTIS	STATINIO PROJEKTO PAVADINIMAS / PROJECT TITLE
KVAL. PATV. DOK.NR.		MR. Džuarchė Aukštaitės g. 15-7, LT-10207 ELP: info@djuarche.lt	STATINIO PROJEKTO PAVADINIMAS / PROJECT TITLE
A1789 KPD.0518	SPV	Rimante V. Mačiulienė	Susisiekimo komunikacijų, inžinerinių tinklų, sporto paskirties inžinerinių statinių, kitos paskirties inžinerinių statinių Birutės g. Trakų mieste statybos projektas.
KVAL. PATV. DOK.NR.	<b>BAULAND</b>	MR. Baubienė Mgla 33-3, VILNIUS, LT-01210 ELP: info@baubienė.lt TEL: 860101671	
	KDV	Agnė Daikidaitė	DOKUMENTO PAVADINIMAS IR MASTELIS
	Arch.	Donatas Balrušaitis	Teritorijos sklypo planas be topografijos M 1:500
	Arch.	Milda Paveičiūtė	
LT	STATYTOJAS:	Trakų Rajono Savivaldybė, Vytauto g. 33, LT-21106 Trakai, įmonės kodas 188673376, www.trakai.lt	DOKUMENTO ŽYMUO
			22-PP-SP-04
			Lapas Lapų
			1 1