
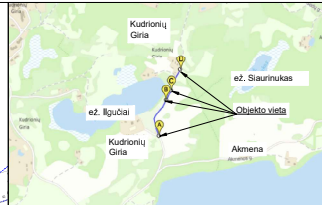
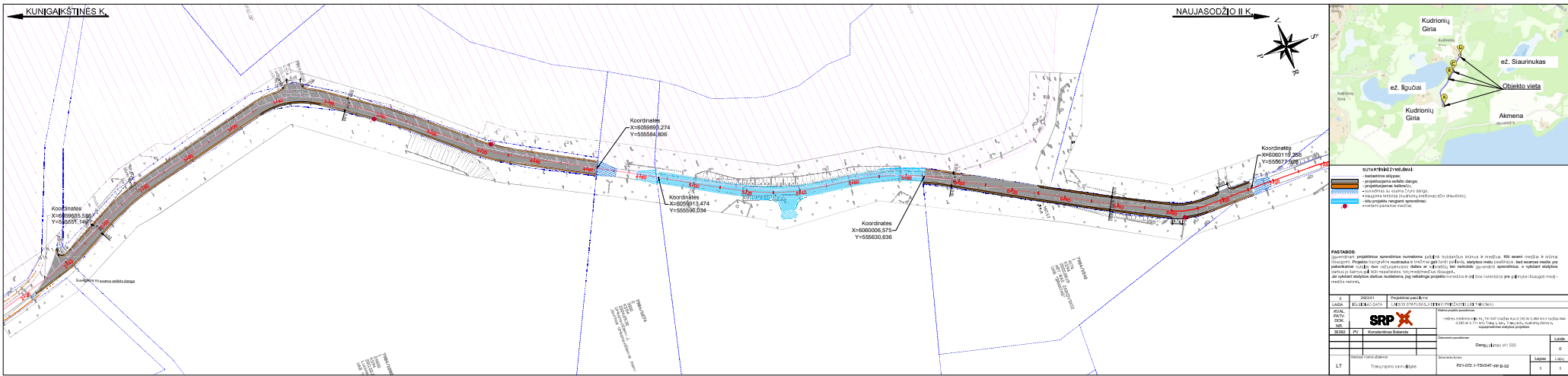


- SUTARTINAI ŽYMĖJIMAI:**
- sklypų ribos;
 - vietinės reikšmės kelio kelios ašis šalisvoje valstybinėje žemėje (Ruožas Nr. 1);
 - vietinės reikšmės kelio ašis šlype unik, Nr. 4400-0407-8262 (Ruožas Nr. 2 - rengiama atskiru projektu);
 - žemės ūkio prioriteto zona (Trakų istorinis nacionalinis parkas);
 - saugoma teritorija (Kudrionių kraštovaizdžio draugystinė);

0	2023-01	Projektiniai pasiūlymai
LADA	ISLEIDIMO DATA	LAIKOS STATUSAS, KEITIMO PRIEŽASTIS (JEI TAIKOMA)
KVAL.	PATV.	
DOK.	NB	
39382	PV	Konstantinas Balanda
Dokumentų pavadinimas		Laida
Situacijos schema M1:1000		0
Dokumentų dydis		Lapas
LT	Trakų rajono savivaldybė	P21-072.1-TSV047-PP.B-01
		1
		1



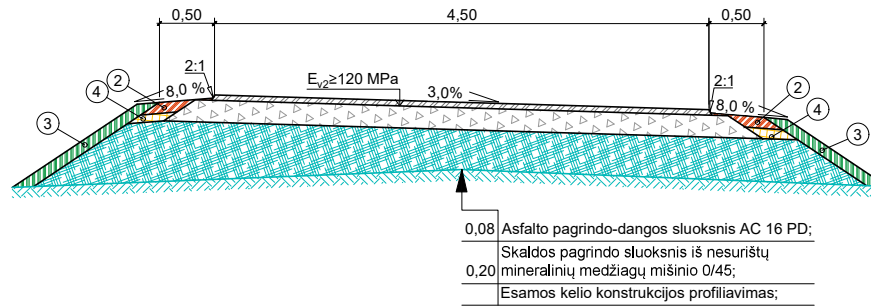
Objekto pavadinimas:

— planuojama statyti dangus
— planuojama statyti atvira
— planuojama statyti su šilumos izoliacija
— planuojama statyti su šilumos izoliacija ir apsaugoti nuo šilumos nuostolių
— planuojama statyti su šilumos izoliacija ir apsaugoti nuo šilumos nuostolių

PAŲRAŠAS:
— planuojama statyti dangus
— planuojama statyti atvira
— planuojama statyti su šilumos izoliacija
— planuojama statyti su šilumos izoliacija ir apsaugoti nuo šilumos nuostolių
— planuojama statyti su šilumos izoliacija ir apsaugoti nuo šilumos nuostolių


LT	Projekto pavadinimas	Projekto numeris	1
LT	Projekto pavadinimas	Projekto numeris	1

Skersinis profilis



SUTARTINIAI ŽYMĖJIMAI:

- ① - Esamas gruntas;
- ② - Viršutinis kelkraščio sluoksnis iš skaldažolės;
- ③ - Dirvožemis, apželdintas veja;
- ④ - Piltinis gruntas.

0	2023-01	Projektiniai pasiūlymai		
LAIDA	IŠLEIDIMO DATA	LAIDOS STATUSAS, KEITIMO PRIEŽASTIS (JEI TAIKOMA)		
KVAL. PATV. DOK. NR.	SRP 		Statinio projekto pavadinimas	
39382	PV	Konstantinas Balanda	Vietinės reikšmės kelio Nr. TSV047 (ruožas nuo 0,230 iki 0,464 km ir ruožas nuo 0,585 iki 0,711 km) Trakų r. sav., Trakų sen., Kudrionių Girios k. supaprastintas statybos projektas	
			Dokumento pavadinimas	Laida
			Skersiniai profiliai M1:50	0
LT	Statytojas ir (arba) užsakovas		Dokumento žymuo	Lapas
	Trakų rajono savivaldybė		P21-072.1-TSV047-PP.B-03	Lapų
				1
				1