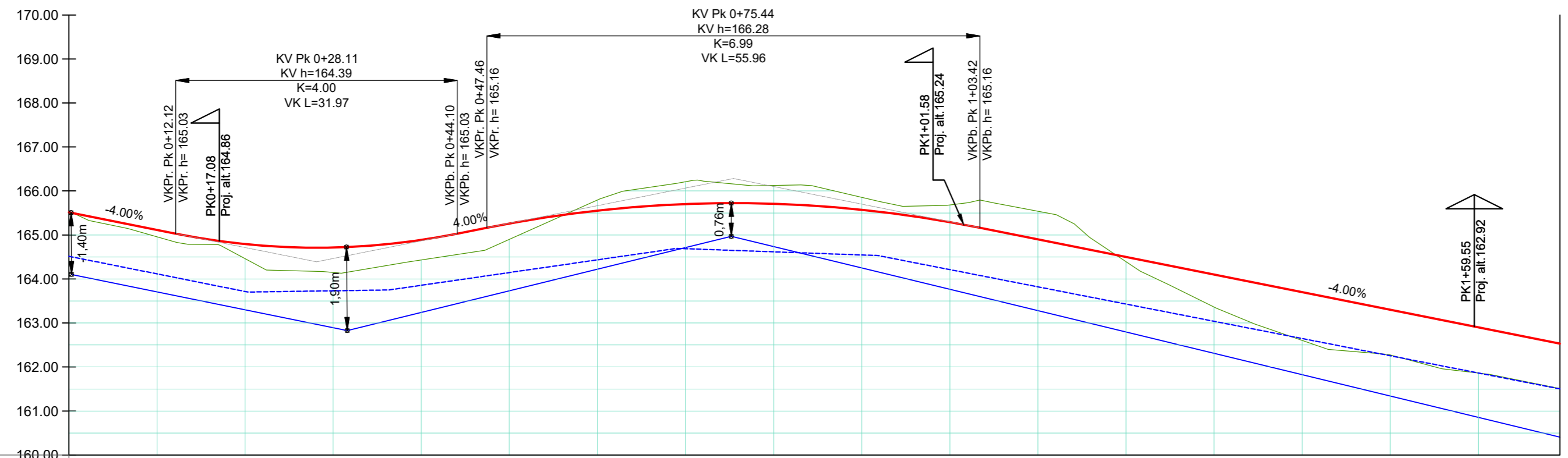


SUTARTINIAI ŽYMĖJIMAI

ŽYMĖJIMAS	PAVADINIMAS
	SKLYPO RIBA
	ASFALTBETONIO DANGA
	BETONO TRINKELIŲ DANGA (8 cm STORIO)
	ŽVYRO DANGA (KELKRAŠTIS)
	DANGOS KRAŠTAS
	KELKRAŠČIO KRAŠTAS
	BETONINIS GATVĖS BORTAS
	NUŽEMINTAS GATVĖS BORTAS (UŽAPVALINTAS)
	PROJEKTUOJAMAS GROIOVYS, ŠLAITAI
	PROJEKTUOJAMA NEREGIŲ VEDIMO SISTEMA

0	2023 03	Projektiniai pasiūlymai
LAIDA	IŠLEIDIMO DATA	
UAB „Regroup projektavimas“ J. kodas: 300622140, Geležinio Vilko g. 18A, 08104 Vilnius		Susisiekimo komunikacijų - Medeinės gatvės ir Saulės gatvės, Račkūnų k., Lentvario sen. Trakų r.sav. rekonstravimo projektas.
A1889	Direktorius Tadas Monkevičius	Gatvės nužymėjimo ir dangų planas
36334	PV. Arch. Andrius Daujotas	
	PDV. Vidas Milišauskas	
LT	STATYTOJAS Trakų rajono savivaldybė UŽSAKOVAS UAB "Viridi"	1650-01-PP-BSD.B-01
		Lapas 1 Lapų 1



Medeines_g_1
Mh 1:500
Mv 1:100

Sutartiniai žymėjimai

—	Projektinis kelio ašies profilis
—	Esamas žemės profilis

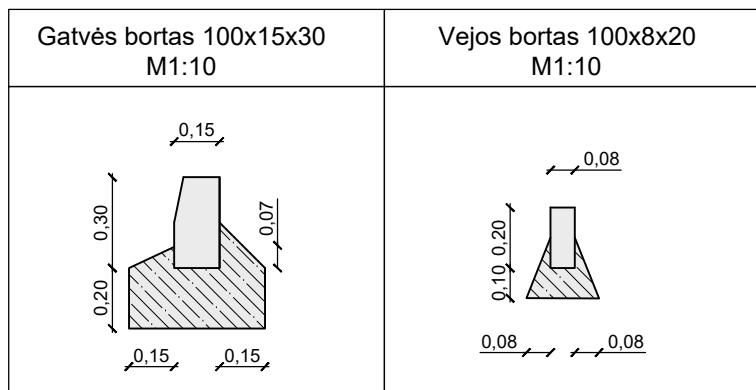
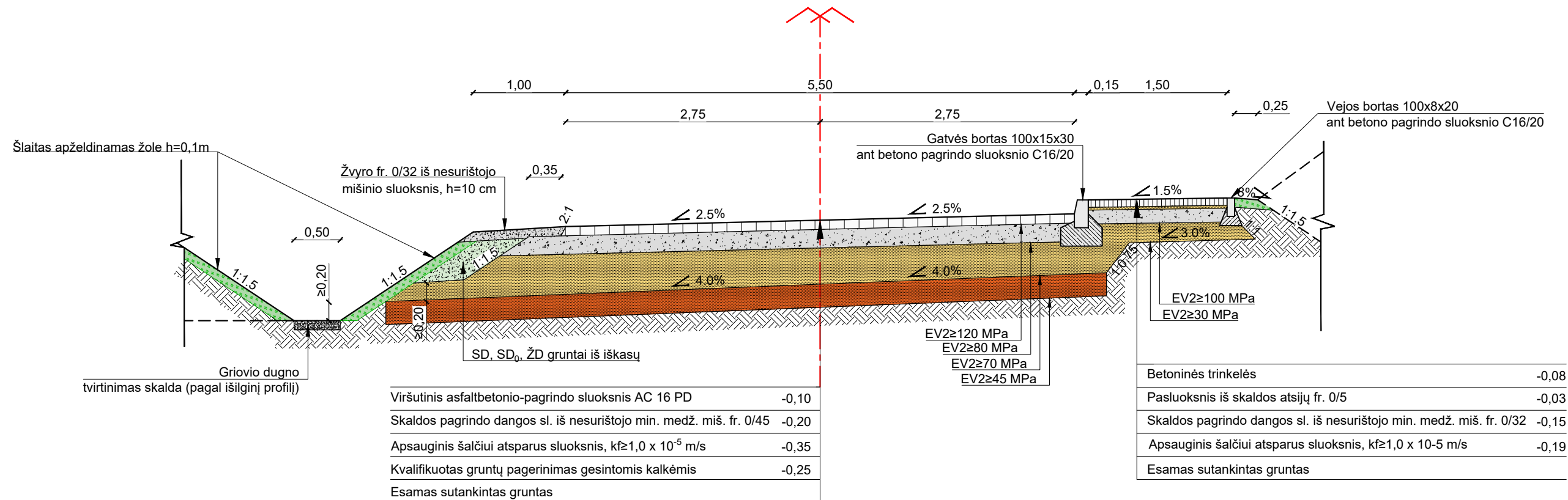
Projekciniai duomenys		Skersinio profilio numeris																			
Darbų žymės		0,00	0,16	0,33	0,57	0,46	0,36	-0,24	-0,51	-0,42	-0,28	-0,39	-0,64	0,11	0,74	1,10	1,03	1,04	1,02		
Nuolydis, %, vertikali kreivė, m		12,12	4,00%	12,12	0+28,11	R - 400 K - 32,0	4,00%	44,10	4,00%	0+75,44	R - 700 K - 56,0	0,3,42	83,02	4,00%							4,00%
Kelio ašies altitudė, m		165,51	165,11	164,79	164,71	164,89	165,26	165,55	165,70	165,71	165,57	165,29	164,90	164,50	164,10	163,70	163,30	162,90	162,53		
Griovys dešinėje	Griovio dugno tvirtinimas																				
	Nuolydis, %																				
	Griovio dugno altitudė, m																				
Griovys kairėje	Griovio dugno tvirtinimas	Žvyras fr. 0/32, h=10 cm	Veja h=10 cm			Žvyras fr. 0/32, h=10 cm			Veja h=10 cm			Žvyras fr. 0/32, h=10 cm									
	Nuolydis, %	4,00%	20,33	0,30%	16,0	2,89%	32,7	0,71%	22,83	3,92%	113,08										
	Griovio dugno altitudė, m	164,52	163,75	164,70	164,70	164,53															
Faktiniai duomenys	Žemės altitudė, m	165,51	164,96	164,46	164,15	164,43	164,90	165,80	166,21	166,13	165,86	165,68	165,54	164,39	163,36	162,60	162,28	161,86			
	Atstumas, m	10	10	10	10	10	10	10	10	10	10	10	10	10	10	10	10	10			
Piketas		0+10	0+20	0+30	0+40	0+50	0+60	0+70	0+80	0+90	1+00	1+10	1+20	1+30	1+40	1+50	1+60				
Trasos plano elementai																					
Kilometrai																					

0	2023 03	Projektiniai pasiūlymai
LAIDA	IŠLEIDIMO DATA	
UAB „Regroup projektavimas“ J. kodas: 300622140, Geležinio Vilko g. 18A, 08104 Vilnius		Susisiekimo komunikacijų - Medeinės gatvės ir Saulės gatvės, Račkūnų k., Lentvario sen. Trakų r.sav. rekonstravimo projektas.
A1889	Direktorius	Tadas Monkevičius
36334	PV. Arch.	Andrius Daujotas
	PDV	Vidas Milišauskas
LT	STATYTOJAS	Trakų rajono savivaldybė
	UŽSAKOVAS	UAB "Viridi"
		1650-01-PP-bsd.B-02
	Lapas	Lapų
	1	1

Gatvės "Medeines_g_1" trasos išilginis profilis

Laida 0
Mastelis Mh1:500 Mv1:100

PJŪVIS 1-1



Pastaba: betoniniai bortai įrengiami ant C16/20 betono pagrindo sluoksnio

0	2023 03	Projektiniai pasiūlymai
LAIDA	IŠLEIDIMO DATA	
<p align="center">UAB „Regroup projektavimas“ Į. kodas: 300622140, Geležinio Vilko g. 18A, 08104 Vilnius</p>		Susisiekimo komunikacijų - Medeinės gatvės ir Saulės gatvės, Račkūnų k., Lentvario sen. Trakų r.sav. rekonstravimo projektas.
A1889	Direktorius	Tadas Monkevičius
36334	PV. Arch.	Andrius Daujotas
	PDV	Vidas Milišauskas
LT	STATYTOJAS	Trakų rajono savivaldybė
	UŽSAKOVAS	UAB "Viridi"
		1650-01-PP-BSD.B-03
		Lapas
		1
		Lapų
		1