

Kudrionių Giria

ež. Siaurinukas

Objekto vieta

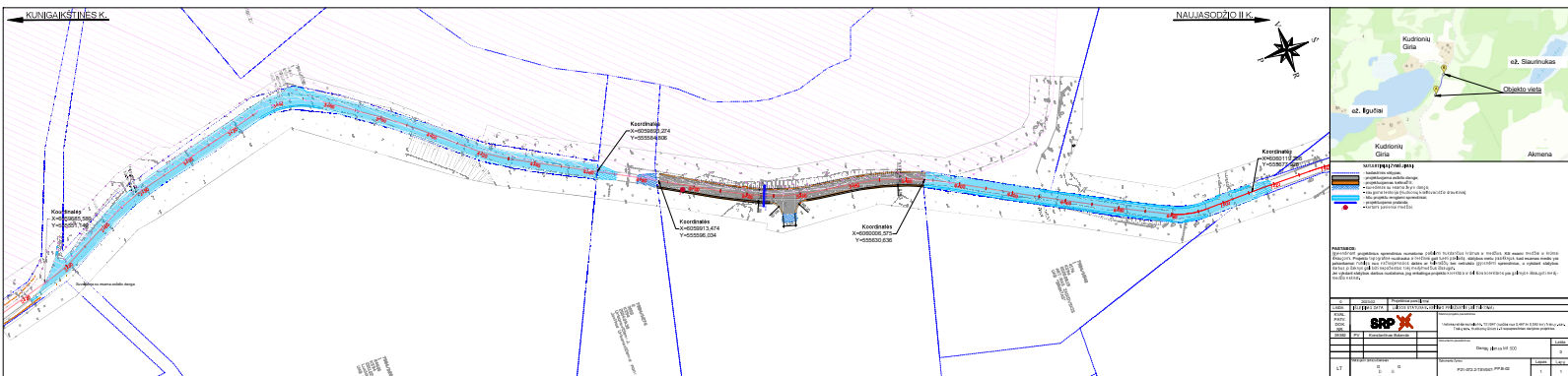
Kudrionių Giria

Akmena

SUTARTINAI ŽEMĖŲŲ:

- - šilpnų ribos;
- - vietinės reikšmės kultūros vertybių teritorijos žemė (Ruošas Nr. 1 - rengiamas šilpnų projektai);
- - vietinės reikšmės kultūros vertybių teritorijos žemė (Ruošas Nr. 2);
- - žemės ūkio prioriteto zona (T ūkio istorinio nacionalinio parko);
- - saugoma teritorija (Kudrionių kraštovaizdžio draugijai).

0	2023-02	Projekto planavimas
LADA	įsigijimo data	LABŲG STATYBAS, KETVINO PRIEŽASTIS (UEITAROMA)
KVAL.		Statybos projekto planavimas
PATV.		
DOC.		
REI.		
39382	PV	Konstatavimas Balandis
Sąrašas pavadinimas		
Sąrašas schema M1:1000		
Laida		
0		
LT	Doc. Nr. P21-072-2-TS\047-PP-B-01	
	C	C
	D	G
	Laida	Lėpa
	1	1



Kudimni Giris

et. Siaurukas

et. Epuoti

Chasto vasa

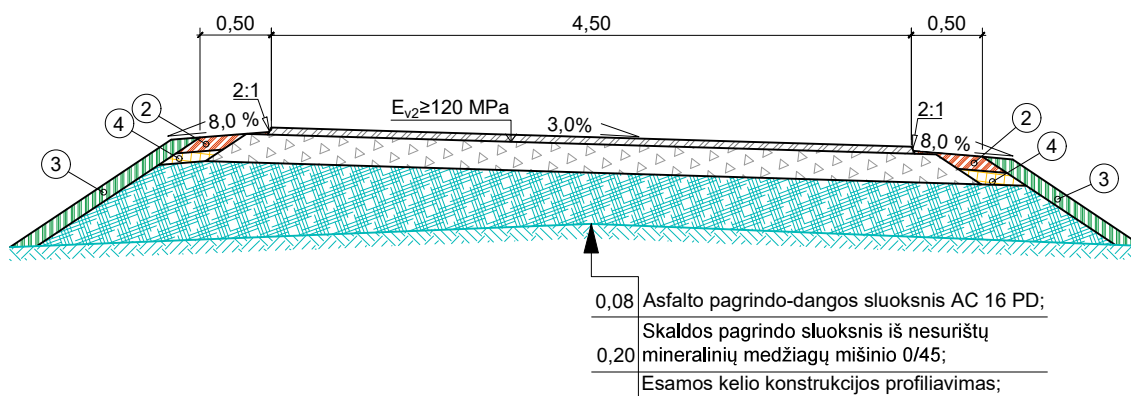
Kudimni Giris

Almena

SPDP


Projekto pavadinimas	...
Užsakovas	...
Projektavimas	...
Redaguotas	...
Spausdinti	...
Skaitmeninis	...
Elektroninis	...
Kiti	...
LT	...

Skersinis profilis



SUTARTINIAI ŽYMĖJIMAI:

- ① - Esamas gruntas;
- ② - Viršutinis kelkraščio sluoksnis iš skaldažolės;
- ③ - Dirvožemis, apželdintas veja;
- ④ - Piltinis gruntas.

0	2023-02	Projektiniai pasiūlymai	
LAIDA	IŠLEIDIMO DATA	LAIDOS STATUSAS. KEITIMO PRIEŽASTIS (JEI TAIKOMA)	
KVAL. PATV. DOK. NR.			Statinio projekto pavadinimas
39382	PV	Konstantinas Balanda	Vietinės reikšmės kelio Nr. TSV047 (ruožas nuo 0,487 iki 0,585 km) Trakų r. sav., Trakų sen., Kudrionių Girios k. 3 supaprastintas statybos projektas
			Dokumento pavadinimas
			Skersiniai profiliai M1:50
			Laida
			0
LT	Statytojas ir (arba) užsakovas		Dokumento žymuo
	G	G	P21-072.2-TSV047-PP.B-03
	D	G	Lapas
			1
			Lapų
			1